

M E S T S K Ý Ú R A D V G A L A N T E

Pre rokovanie

Mestského zastupiteľstva v Galante

dňa 18. novembra 2025

**K bodu č.24 : Návrh na prevzatie „verejného osvetlenia“
vybudovaného v rámci výstavby lokality Richtárske pole
do majetku mesta Galanta na základe darovacej zmluvy –
Richtárske pole, s.r.o.**

Návrh predkladá:

Mgr. Peter Kolek v.r.
primátor mesta

Materiál obsahuje:

- A/ Návrh uznesenia
- B/ Dôvodová správa
- C/ Prílohy
- D/ Stanovisko komisie MsZ
- E/ Stanoviská príslušných oddelení
 MsÚ Galanta
- F/ Stanovisko Technických služieb
 mesta Galanta

Návrh spracoval:

Ing. Lucia Nagyová v.r.
vedúca oddelenia správy majetku

V Galante, dňa 10.11.2025

Návrh uznesenia

Mestské zastupiteľstvo v Galante v súlade s § 11 ods. 4 písm. a) zákona č. 369/1990 Zb. o obecnom zriadení v znení neskorších zmien a doplnkov

schvaľuje

prevzatie verejného osvetlenia do vlastníctva mesta Galanta formou uzatvorenia darovacej zmluvy, a to konkrétne:

- 41 ks oceľových stožiarov typu STK60/80/3 – 1 ks, STK60/60/3 – 38 ks, STK 60/60/3K 12-Z (SONDER) – 2 ks s adaptérom BOSTON 60 mm, typ svietidla V-TAC led streetlight, RoHS 150 W – 1 ks, Greenlux BOSTON 60 W NW – 40 ks
- Rozvodová skriňa (RVO),
- Káblové vedenie v celkovej dĺžke 1 486 m, rozvod vybudovaný z káblov AYKY- 4x16

od spoločnosti Richtárske pole, s.r.o., IČO: 51 457 229, so sídlom Z. Kodálya 769/29, 924 01 Galanta, v celkovej hodnote 39.152,90 EUR, vybudovaného v rámci výstavby lokality „Richtárske pole“.

a odporúča

primátorovi mesta

uzatvoriť darovaciu zmluvu so spoločnosťou Richtárske pole, s.r.o., IČO: 51 457 229, so sídlom Z. Kodálya 769/29, 924 01 Galanta, v súlade so schvaľovacou časťou uznesenia.

Termín: december 2025

Dôvodová správa

Dňa 07.10.2025 bola Mestu Galanta, Mestskému úradu Galanta doručená žiadosť o prevod do majetku mesta Galanta – Verejného osvetlenia formou darovacej zmluvy, vybudovaného v lokalite Richtárske pole od spoločnosti Richtárske pole, s.r.o., IČO: 51 457 229, so sídlom Z. Kodálya 769/29, 924 01 Galanta. Žiadosť bola opravená a doplnená dňa 21.10.2025 (ďalej len „Žiadosť“).

Predmetom prevzatia do majetku mesta Galanta je verejné osvetlenie:

- 41 ks oceľových stožiarov typu STK60/80/3 – 1 ks, STK60/60/3 – 38 ks, STK 60/60/3K 12-Z (SONDER) – 2 ks s adaptérom BOSTON 60 mm, typ svietidla V-TAC led streetlight, RoHS 150 W – 1 ks, Greenlux BOSTON 60 W NW – 40 ks
- Rozvodová skriňa (RVO),
- Káblové vedenie v celkovej dĺžke 1 486 m, rozvod vybudovaný z káblov AYKY- 4x16.

V zmysle Žiadosti sa stavba VO nachádza na nižšie uvedených parcelách:

- pozemok registra C KN parcelné číslo 5188/559, druh pozemku: ostatná plocha vo výmere 28 m² (vedený na liste vlastníctva číslo: 7633, k. ú. Galanta),
- pozemok registra C KN parcelné číslo 5188/197, druh pozemku: ostatná plocha vo výmere 28 m² (vedený na liste vlastníctva číslo: 7635, k. ú. Galanta),
- pozemok registra C KN parcelné číslo 5188/560, druh pozemku: ostatná plocha vo výmere 28 m² (vedený na liste vlastníctva číslo: 7572, k. ú. Galanta),
- pozemok registra C KN parcelné číslo 5188/198, druh pozemku: ostatná plocha vo výmere 27 m² (vedený na liste vlastníctva číslo: 7623, k. ú. Galanta),
- pozemok registra C KN parcelné číslo 5188/561, druh pozemku: ostatná plocha vo výmere 28 m² (vedený na liste vlastníctva číslo: 7536, k. ú. Galanta),
- pozemok registra C KN parcelné číslo 5188/199, druh pozemku: ostatná plocha vo výmere 27 m² (vedený na liste vlastníctva číslo: 7564, k. ú. Galanta),
- pozemok registra C KN parcelné číslo 5188/562, druh pozemku: ostatná plocha vo výmere 27 m² (vedený na liste vlastníctva číslo: 7622, k. ú. Galanta),
- pozemok registra C KN parcelné číslo 5188/200, druh pozemku: ostatná plocha vo výmere 39 m² (vedený na liste vlastníctva číslo: 7565, k. ú. Galanta),
- pozemok registra C KN parcelné číslo 5188/201, druh pozemku: zastavaná plocha a nádvorie vo výmere 30 m² (vedený na liste vlastníctva číslo: 7583, k. ú. Galanta),
- pozemok registra C KN parcelné číslo 5188/295, druh pozemku: zastavaná plocha a nádvorie vo výmere 17 m² (vedený na liste vlastníctva číslo: 7585, k. ú. Galanta),
- pozemok registra C KN parcelné číslo 5188/296, druh pozemku: zastavaná plocha a nádvorie vo výmere 17 m² (vedený na liste vlastníctva číslo: 7683, k. ú. Galanta),
- pozemok registra C KN parcelné číslo 5188/297, druh pozemku: zastavaná plocha a nádvorie vo výmere 12 m² (vedený na liste vlastníctva číslo: 7645, k. ú. Galanta),
- pozemok registra C KN parcelné číslo 5188/298, druh pozemku: zastavaná plocha a nádvorie vo výmere 12 m² (vedený na liste vlastníctva číslo: 7638, k. ú. Galanta),

- [illegible]

- nádvorie vo výmere 11 m² (vedený na liste vlastníctva číslo: 7537, k. ú. Galanta),
- pozemok registra C KN parcelné číslo 5188/208, druh pozemku: zastavaná plocha a nádvorie vo výmere 19 m² (vedený na liste vlastníctva číslo: 7384, k. ú. Galanta),
 - pozemok registra C KN parcelné číslo 5188/209, druh pozemku: zastavaná plocha a nádvorie vo výmere 18 m² (vedený na liste vlastníctva číslo: 7371, k. ú. Galanta),
 - pozemok registra C KN parcelné číslo 5188/316, druh pozemku: zastavaná plocha a nádvorie vo výmere 11 m² (vedený na liste vlastníctva číslo: 7420, k. ú. Galanta),
 - pozemok registra C KN parcelné číslo 5188/317, druh pozemku: zastavaná plocha a nádvorie vo výmere 18 m² (vedený na liste vlastníctva číslo: 7451, k. ú. Galanta),
 - pozemok registra C KN parcelné číslo 5188/318, druh pozemku: zastavaná plocha a nádvorie vo výmere 17 m² (vedený na liste vlastníctva číslo: 7502, k. ú. Galanta),
 - pozemok registra C KN parcelné číslo 5188/210, druh pozemku: zastavaná plocha a nádvorie vo výmere 17 m² (vedený na liste vlastníctva číslo: 7525, k. ú. Galanta),
 - pozemok registra C KN parcelné číslo 5188/319, druh pozemku: zastavaná plocha a nádvorie vo výmere 12 m² (vedený na liste vlastníctva číslo: 7423, k. ú. Galanta),
 - pozemok registra C KN parcelné číslo 5188/320, druh pozemku: zastavaná plocha a nádvorie vo výmere 13 m² (vedený na liste vlastníctva číslo: 6983, k. ú. Galanta),
 - pozemok registra C KN parcelné číslo 5188/405, druh pozemku: zastavaná plocha a nádvorie vo výmere 17 m² (vedený na liste vlastníctva číslo: 7227, k. ú. Galanta),
 - pozemok registra C KN parcelné číslo 5188/211, druh pozemku: zastavaná plocha a nádvorie vo výmere 17 m² (vedený na liste vlastníctva číslo: 7230, k. ú. Galanta),
 - pozemok registra C KN parcelné číslo 5188/406, druh pozemku: zastavaná plocha a nádvorie vo výmere 12 m² (vedený na liste vlastníctva číslo: 7495, k. ú. Galanta),
 - pozemok registra C KN parcelné číslo 5188/407, druh pozemku: zastavaná plocha a nádvorie vo výmere 12 m² (vedený na liste vlastníctva číslo: 7512, k. ú. Galanta),
 - pozemok registra C KN parcelné číslo 5188/212, druh pozemku: zastavaná plocha a nádvorie vo výmere 17 m² (vedený na liste vlastníctva číslo: 7468, k. ú. Galanta),
 - pozemok registra C KN parcelné číslo 5188/408, druh pozemku: zastavaná plocha a nádvorie vo výmere 17 m² (vedený na liste vlastníctva číslo: 7261, k. ú. Galanta),
 - pozemok registra C KN parcelné číslo 5188/409, druh pozemku: zastavaná plocha a nádvorie vo výmere 13 m² (vedený na liste vlastníctva číslo: 7084, k. ú. Galanta),
 - pozemok registra C KN parcelné číslo 5188/410, druh pozemku: zastavaná plocha a nádvorie vo výmere 12 m² (vedený na liste vlastníctva číslo: 7463, k. ú. Galanta),
 - pozemok registra C KN parcelné číslo 5188/213, druh pozemku: zastavaná plocha a nádvorie vo výmere 17 m² (vedený na liste vlastníctva číslo: 7110, k. ú. Galanta),
 - pozemok registra C KN parcelné číslo 5188/214, druh pozemku: ostatná plocha vo výmere 109 m² (vedený na liste vlastníctva číslo: 7574, k. ú. Galanta),
 - pozemok registra C KN parcelné číslo 5188/215, druh pozemku: ostatná plocha vo výmere 25 m² (vedený na liste vlastníctva číslo: 7532, k. ú. Galanta),
 - pozemok registra C KN parcelné číslo 5188/578, druh pozemku: ostatná plocha vo výmere 25 m² (vedený na liste vlastníctva číslo: 7243, k. ú. Galanta),
 - pozemok registra C KN parcelné číslo 5188/575, druh pozemku: ostatná plocha vo výmere 25 m² (vedený na liste vlastníctva číslo: 7505, k. ú. Galanta),
 - pozemok registra C KN parcelné číslo 5188/216, druh pozemku: ostatná plocha vo výmere 25 m² (vedený na liste vlastníctva číslo: 7244, k. ú. Galanta),
 - pozemok registra C KN parcelné číslo 5188/171, druh pozemku: ostatná plocha vo výmere 138 m² (vedený na liste vlastníctva číslo: 7694, k. ú. Galanta),

- pozemok registra C KN parcelné číslo 5188/283, druh pozemku: ostatná plocha vo výmere 43 m² (vedený na liste vlastníctva číslo: 7074, k. ú. Galanta),
- pozemok registra C KN parcelné číslo 5188/217, druh pozemku: ostatná plocha vo výmere 119 m² (vedený na liste vlastníctva číslo: 6840, k. ú. Galanta),
- pozemok registra C KN parcelné číslo 5188/169, druh pozemku: ostatná plocha vo výmere 108 m² (vedený na liste vlastníctva číslo: 7698, k. ú. Galanta),
- pozemok registra C KN parcelné číslo 5188/218, druh pozemku: ostatná plocha vo výmere 40 m² (vedený na liste vlastníctva číslo: 7769, k. ú. Galanta),
- pozemok registra C KN parcelné číslo 5188/284, druh pozemku: ostatná plocha vo výmere 36 m² (vedený na liste vlastníctva číslo: 7074, k. ú. Galanta),
- pozemok registra C KN parcelné číslo 5188/507, druh pozemku: ostatná plocha vo výmere 73 m² (vedený na liste vlastníctva číslo: 7409, k. ú. Galanta),
- pozemok registra C KN parcelné číslo 5188/172, druh pozemku: ostatná plocha vo výmere 99 m² (vedený na liste vlastníctva číslo: 7497, k. ú. Galanta),
- pozemok registra C KN parcelné číslo 5188/266, druh pozemku: zastavaná plocha a nádvorie vo výmere 27 m² (vedený na liste vlastníctva číslo: 6979, k. ú. Galanta),
- pozemok registra C KN parcelné číslo 5188/599, druh pozemku: zastavaná plocha a nádvorie vo výmere 23 m² (vedený na liste vlastníctva číslo: 6979, k. ú. Galanta),
- pozemok registra C KN parcelné číslo 5188/267, druh pozemku: zastavaná plocha a nádvorie vo výmere 27 m² (vedený na liste vlastníctva číslo: 6979, k. ú. Galanta),
- pozemok registra C KN parcelné číslo 5188/600, druh pozemku: zastavaná plocha a nádvorie vo výmere 23 m² (vedený na liste vlastníctva číslo: 6979, k. ú. Galanta),
- pozemok registra C KN parcelné číslo 5188/268, druh pozemku: ostatná plocha vo výmere 50 m² (vedený na liste vlastníctva číslo: 6897, k. ú. Galanta),
- pozemok registra C KN parcelné číslo 5188/269, druh pozemku: ostatná plocha vo výmere 50 m² (vedený na liste vlastníctva číslo: 7437, k. ú. Galanta),
- pozemok registra C KN parcelné číslo 5188/270, druh pozemku: ostatná plocha vo výmere 50 m² (vedený na liste vlastníctva číslo: 6896, k. ú. Galanta),
- pozemok registra C KN parcelné číslo 5188/271, druh pozemku: ostatná plocha vo výmere 50 m² (vedený na liste vlastníctva číslo: 7441, k. ú. Galanta),
- pozemok registra C KN parcelné číslo 5188/272, druh pozemku: ostatná plocha vo výmere 79 m² (vedený na liste vlastníctva číslo: 7733, k. ú. Galanta),
- pozemok registra C KN parcelné číslo 5188/265, druh pozemku: ostatná plocha vo výmere 99 m² (vedený na liste vlastníctva číslo: 7138, k. ú. Galanta),
- pozemok registra C KN parcelné číslo 5188/173, druh pozemku: ostatná plocha vo výmere 99 m² (vedený na liste vlastníctva číslo: 7238, k. ú. Galanta),
- pozemok registra C KN parcelné číslo 5188/252, druh pozemku: ostatná plocha vo výmere 50 m² (vedený na liste vlastníctva číslo: 5772, k. ú. Galanta),
- pozemok registra C KN parcelné číslo 5188/253, druh pozemku: ostatná plocha vo výmere 50 m² (vedený na liste vlastníctva číslo: 6930, k. ú. Galanta),
- pozemok registra C KN parcelné číslo 5188/254, druh pozemku: ostatná plocha vo výmere 50 m² (vedený na liste vlastníctva číslo: 2464, k. ú. Galanta),
- pozemok registra C KN parcelné číslo 5188/255, druh pozemku: ostatná plocha vo výmere 50 m² (vedený na liste vlastníctva číslo: 2464, k. ú. Galanta),
- pozemok registra C KN parcelné číslo 5188/256, druh pozemku: ostatná plocha vo výmere 50 m² (vedený na liste vlastníctva číslo: 7519, k. ú. Galanta),
- pozemok registra C KN parcelné číslo 5188/486, druh pozemku: zastavaná plocha a

- nádvorie vo výmere 31 m² (vedený na liste vlastníctva číslo: 7453, k. ú. Galanta),
- pozemok registra C KN parcelné číslo 5188/257, druh pozemku: zastavaná plocha a nádvorie vo výmere 100 m² (vedený na liste vlastníctva číslo: 7165, k. ú. Galanta),
 - pozemok registra C KN parcelné číslo 5188/251, druh pozemku: ostatná plocha vo výmere 99 m² (vedený na liste vlastníctva číslo: 7279, k. ú. Galanta),
 - pozemok registra C KN parcelné číslo 5188/506, druh pozemku: ostatná plocha vo výmere 73 m² (vedený na liste vlastníctva číslo: 7734, k. ú. Galanta),
 - pozemok registra C KN parcelné číslo 5188/174, druh pozemku: ostatná plocha vo výmere 26 m² (vedený na liste vlastníctva číslo: 7725, k. ú. Galanta),
 - pozemok registra C KN parcelné číslo 5188/241, druh pozemku: ostatná plocha vo výmere 50 m² (vedený na liste vlastníctva číslo: 7122, k. ú. Galanta),
 - pozemok registra C KN parcelné číslo 5188/242, druh pozemku: ostatná plocha vo výmere 50 m² (vedený na liste vlastníctva číslo: 7231, k. ú. Galanta),
 - pozemok registra C KN parcelné číslo 5188/243, druh pozemku: ostatná plocha vo výmere 50 m² (vedený na liste vlastníctva číslo: 6915, k. ú. Galanta),
 - pozemok registra C KN parcelné číslo 5188/244, druh pozemku: ostatná plocha vo výmere 50 m² (vedený na liste vlastníctva číslo: 7224, k. ú. Galanta),
 - pozemok registra C KN parcelné číslo 5188/245, druh pozemku: ostatná plocha vo výmere 103 m² (vedený na liste vlastníctva číslo: 7151, k. ú. Galanta),
 - pozemok registra C KN parcelné číslo 5188/240, druh pozemku: ostatná plocha vo výmere 73 m² (vedený na liste vlastníctva číslo: 7735, k. ú. Galanta),
 - pozemok registra C KN parcelné číslo 5188/175, druh pozemku: ostatná plocha vo výmere 122 m² (vedený na liste vlastníctva číslo: 7135, k. ú. Galanta),
 - pozemok registra C KN parcelné číslo 5188/66, druh pozemku: ostatná plocha vo výmere 7599 m² (vedený na liste vlastníctva číslo: 5518, k. ú. Galanta),
 - pozemok registra C KN parcelné číslo 5188/196, druh pozemku: ostatná plocha vo výmere 77 m² (vedený na liste vlastníctva číslo: 7618, k. ú. Galanta),
 - pozemok registra C KN parcelné číslo 5188/508, druh pozemku: ostatná plocha vo výmere 66 m² (vedený na liste vlastníctva číslo: 7342, k. ú. Galanta),
 - pozemok registra C KN parcelné číslo 5188/167, druh pozemku: ostatná plocha vo výmere 103 m² (vedený na liste vlastníctva číslo: 5518, k. ú. Galanta),
 - pozemok registra C KN parcelné číslo 5188/178, druh pozemku: ostatná plocha vo výmere 17 m² (vedený na liste vlastníctva číslo: 5518, k. ú. Galanta),
 - pozemok registra C KN parcelné číslo 5188/46, druh pozemku: orná pôda vo výmere 207 m² (vedený na liste vlastníctva číslo: 5446, k. ú. Galanta),
 - pozemok registra E KN parcelné číslo 977, druh pozemku: ostatná plocha vo výmere 4348 m² (vedený na liste vlastníctva číslo: 5024, k. ú. Galanta).

Hodnota stavby VO je vyčíslená na sumu 39.152,90 EUR.

Stavba verejného osvetlenia bola povolená stavebným povolením, ktoré vydalo Mesto Galanta pod č. OSP 242/2260-1/2014-Bi zo dňa 23.04.2014, ktoré nadobudla právoplatnosť dňa 20.05.2014. Stavba bola daná do užívania kolaudačným rozhodnutím, vydaním Mestom Galanta, Oddelenie stavebného poriadku pod č. OSP 2018/18515-GH zo dňa 17.01.2019, ktoré nadobudlo právoplatnosť dňa 25.01.2019 (ďalej len „Kolaudačné rozhodnutie“).

V zmysle Čl. III bod 7) Pravidiel na preberanie miestnych komunikácií, verejného osvetlenia (ďalej len „stavba“) a pozemkov nimi zastavaných (ďalej len „pozemok“) v lokalitách individuálnej bytovej výstavby (ďalej len „IBV“) a výstavby bytových domov od vlastníkov do majetku mesta Galanta (ďalej len „Pravidlá“): **„Prevod verejného osvetlenia je možný na etapy alebo časti. Prevod je podmienený vydaním právoplatného kolaudačného rozhodnutia minimálne na 51 % domov z celkového počtu stavebných pozemkov v lokalite IBV, zároveň pozemky pod stavbou verejného osvetlenia musia mať zriadené vecné bremeno v prospech mesta Galanta v podiele 75 % z celkového počtu pozemkov pod predmetnou stavbou.“**

Stanovisko Stavebného úradu:

„Mesto Galanta ako príslušný stavebný úrad nevie posúdiť presné percentuálne zastavanie pozemkov v lokalite „Richtárske pole“ nakoľko toho času nie je možné určiť koľko stavebných pozemkov bude v predmetnej lokalite ešte vytvorených a koľko rodinných domov zrealizovaných. Z portálu <https://zbgis.skgeodesy.sk/> je ale zrejmé, že v lokalite „Richtárske pole“ je skolaudovaných viac ako 51 % domov z celkového počtu stavebných pozemkov.“

Oddelenie správy majetku v spolupráci s Oddelením rozvoja a výstavby vykonalo kontrolu právneho stavu vyššie uvedených pozemkov, ktorá bola zameraná na zistenie zriadenia vecných bremien v zmysle podmienky uvedenej v Čl. III bod 7) Pravidiel. Na základe vykonanej kontroly bolo zistené, že na nasledovných pozemkoch pod predmetnou stavbou **nie je zriadené vecné bremeno**: pozemok registra C KN, parc. č. 5188/283, parc. č. 5188/66, parc. č. 5188/508, parc. č. 5188/178, parc. č. 5188/46, pozemok registra E KN parc. č. 977.

Na ostatných pozemkoch vo vlastníctve tretích osôb je zriadené vecné bremeno in rem do katastra nehnuteľností spočívajúci v povinnosti povinných strpieť prevádzkovanie verejného osvetlenia – umožniť a strpieť ich vybudovanie, v individuálnych prípadoch potreby prístupu k zariadeniam najmä za účelom prevádzky, opravy, údržby, modernizácie a všetkým technickým úpravám ako aj vstup, prechod peši a prejazd motorovými i nemotorovými dopravnými prostriedkami cez zaťažené nehnuteľnosti, v prospech súčasných a budúcich prevádzkovateľov verejného osvetlenia na zaťažených nehnuteľnostiach v katastrálnom území Galanta, resp. pri niektorých aj v prospech Richtárske pole, s.r.o.

Oddelenie rozvoja a výstavby k predloženej žiadosti vydalo nasledovné stanovisko: „K žiadosti o prijatie predmetného daru v zmysle predloženej žiadosti je nutné vyžiadať od žiadateľa právoplatnú revíziu správu verejného osvetlenia v lokalite Richtárske pole. Pred prevzatím daru a podpísaním zmluvy – verejného osvetlenia je nutné vykonanie miestnej obhliadky za prítomnosti zástupcu Technických služieb mesta Galanta ako budúceho prevádzkovateľa.“

Oddelenie komunálnych služieb stanovisko k žiadosti neposkytlo, nakoľko údržba sústavy verejného osvetlenia patrí pod Technické služby mesta Galanta.

Stanovisko Technických služieb mesta Galanta:

„Technické služby mesta Galanta vydávajú k predloženej žiadosti o prebratie Verejného osvetlenia v lokalite Richtárske pole do majetku mesta Galanta súhlasné stanovisko.“

Nakoľko boli splnené všetky podmienky preberania verejného osvetlenia stanovené v pravidlách na preberanie miestnych komunikácií, verejného osvetlenia (ďalej len „stavba“) a pozemkov nimi zastavaných (ďalej len „pozemok“) v lokalitách individuálnej bytovej výstavby (ďalej len „IBV“) a výstavby bytových domov od vlastníkov do majetku mesta Galanta, Oddelenie správy majetku odporúča schváliť prevzatie predmetného verejného osvetlenia do majetku Mesta.

Stanovisko Komisie finančnej a správy majetku je súčasťou predkladaného materiálu.

MESTSKÝ ÚRAD GALANTA	
Dátum: - 7 -10- 2025	
Číslo záznamu: 33535/2025	Číslo spisu:
Prílohy: 6, 2	Vybavuje: OSM/Nagyová

Mestský úrad Galanta

Mierové námestie č. 940/1

924 18 P.O. Box 43

V Galante, dňa 07.10.2025

Vec: **Žiadosť o prevod do majetku mesta Galanta – Verejné osvetlenie**

Dobrý deň,

Spoločnosť Richtárske pole, s.r.o., IČO: 51 457 229, so sídlom Z. Kodálya 769/29, 924 01 Galanta, Slovenská republika, (ďalej ako „Spoločnosť“) je v lokalite Richtárke pole výlučným vlastníkom **verejného osvetlenia, ktoré Vám touto cestou ponúka nadobudnúť do vlastníctva formou daru.**

Verejné osvetlenie v počte 40 ks stožiarov, sa nachádza na pozemkoch KNC v kat. úz. Galanta a to: 5188/559, 5188/197, 5188/560, 5188/198, 5188/561, 5188/199, 5188/562, 5188/200, 5188/201, 5188/295, 5188/296, 5188/297, 5188/298, 5188/202, 5188/299, 5188/300, 5188/301, 5188/203, 5188/204, 5188/302, 5188/303, 5188/304, 5188/205, 5188/305, 5188/306, 5188/307, 5188/176, 5188/308, 5188/309, 5188/206, 5188/310, 5188/311, 5188/312, 5188/207, 5188/313, 5188/314, 5188/315, 5188/208, 5188/209, 5188/316, 5188/317, 5188/318, 5188/210, 5188/319, 5188/320, 5188/405, 5188/211, 5188/406, 5188/407, 5188/212, 5188/408, 5188/409, 5188/410, 5188/213, 5188/214, 5188/215, 5188/578, 5188/575, 5188/216, 5188/171, 5188/283, 5188/217, 5188/169, 5188/218, 5188/284, 5188/507, 5188/172, 5188/266, 5188/599, 5188/267, 5188/600, 5188/268, 5188/269, 5188/270, 5188/271, 5188/272, 5188/265, 5188/173, 5188/252, 5188/253, 5188/254, 5188/255, 5188/256, 5188/486, 5188/257, 5188/251, 5188/506, 5188/174, 5188/241, 5188/242, 5188/243, 5188/244, 5188/245, 5188/240, 5188/175, 5188/66, 5188/196, 5188/508, 5188/167, 5188/178, 5188/46

- pozemkoch vo vlastníctve tretích osôb, ku ktorému je zriadené vecné bremeno in rem **na základe Rozhodnutia Okresného úradu Galanta, Katastrálny odbor zo dňa 01.10.2021, číslo konania V-5179/2021, ktorý daným Rozhodnutím povolil vklad vecného bremena do katastra nehnuteľností** spočívajúceho v povinnosti povinných strpieť prevádzkovanie verejného osvetlenia – umožniť a strpieť ich vybudovanie, v individuálnych prípadoch potreby prístupu k zariadeniam najmä za účelom prevádzky, údržby, modernizácie a všetkým technickým úpravám ako aj vstup, prechod peši a prejazd motorovými i nemotorovými dopravnými prostriedkami cez zaťažené nehnuteľnosti, v prospech súčasných a budúcich prevádzkovateľov verejného osvetlenia na zaťažených nehnuteľnostiach v katastrálnom území Galanta.

Dňa 23.09.2025 vykonal pravidelnú odbornú prehliadku a odbornú skúšku verejného osvetlenia ELTAXON s.r.o., Galanta, Mgr. Tibor Mészáros, Matúškovo.

Verejné osvetlenie bolo skolaudované na základe **Kolaudačného rozhodnutia, ktoré vydalo Mesto Galanta, Oddelenie stavebného poriadku dňa 17.01.2019, pod číslom: OSP 2018/18515-GH.**

V prípade záujmu ohľadom vyššie uvedenej ponuky nás kontaktujte písomne na našu adresu, prípadne prostredníctvom e-mailu na gal@gave.sk alebo na telefónnom čísle +421 908 780 116.

S úctou

Richtárske pole, s.r.o.
Z. Kodálya 769/29
924 01 Galanta
IČO: 51 457 229
IČ DPH: SK2120758486

—
Richtárske pole, s.r.o.

MESTSKÝ ÚRAD GALANTA	
Dátum: 21 -10- 2025	
Číslo zápisnice: 34509	Číslo spisu: 2024
Prílohy: 1,2	Vybavuje: OSM/Nagym

Mestský úrad Galanta

Mierové námestie č. 940/1

924 18 P.O. Box 43

V Galante, dňa 20.10.2025

Vec: Oprava a doplnenie návrhu na darovanie verejného osvetlenia do majetku mesta Galanta

Dobrý deň,

Spoločnosť Richtárske pole, s.r.o., IČO: 51 457 229, so sídlom Z. Kodálya 769/29, 924 01 Galanta, Slovenská republika, (ďalej ako „Spoločnosť“) je v lokalite Richtárke pole výlučným vlastníkom **verejného osvetlenia, ktoré Vám touto cestou ponúka nadobudnúť do vlastníctva formou daru.**

Verejné osvetlenie v počte 41 ks stožiarov, 1 ks rozvodovej skrine (RVO) a dĺžkou 1.486 m sa nachádza na pozemkoch KNC v kat. úz. Galanta a to: 5188/559, 5188/197, 5188/560, 5188/198, 5188/561, 5188/199, 5188/562, 5188/200, 5188/201, 5188/295, 5188/296, 5188/297, 5188/298, 5188/202, 5188/299, 5188/300, 5188/301, 5188/203, 5188/204, 5188/302, 5188/303, 5188/304, 5188/205, 5188/305, 5188/306, 5188/307, 5188/176, 5188/308, 5188/309, 5188/206, 5188/310, 5188/311, 5188/312, 5188/207, 5188/313, 5188/314, 5188/315, 5188/208, 5188/209, 5188/316, 5188/317, 5188/318, 5188/210, 5188/319, 5188/320, 5188/405, 5188/211, 5188/406, 5188/407, 5188/212, 5188/408, 5188/409, 5188/410, 5188/213, 5188/214, 5188/215, 5188/578, 5188/575, 5188/216, 5188/171, 5188/283, 5188/217, 5188/169, 5188/218, 5188/284, 5188/507, 5188/172, 5188/266, 5188/599, 5188/267, 5188/600, 5188/268, 5188/269, 5188/270, 5188/271, 5188/272, 5188/265, 5188/173, 5188/252, 5188/253, 5188/254, 5188/255, 5188/256, 5188/486, 5188/257, 5188/251, 5188/506, 5188/174, 5188/241, 5188/242, 5188/243, 5188/244, 5188/245, 5188/240, 5188/175, 5188/66, 5188/196, 5188/508, 5188/167, 5188/178, 5188/46 a parcela registra „E“ parc. č. 977.

- pozemkoch vo vlastníctve tretích osôb, ku ktorému je zriadené vecné bremeno in rem **na základe Rozhodnutia Okresného úradu Galanta, Katastrálny odbor zo dňa 01.10.2021, číslo konania V-5179/2021, ktorý daným Rozhodnutím povolil vklad vecného bremena do katastra nehnuteľností** spočívajúceho v povinnosti povinných strpieť prevádzkovanie verejného osvetlenia – umožniť a strpieť ich vybudovanie, v individuálnych prípadoch potreby prístupu k zariadeniam najmä za účelom prevádzky, údržby, modernizácie a všetkým technickým úpravám ako aj vstup, prechod peši a prejazd motorovými i nemotorovými dopravnými prostriedkami cez zaťažené nehnuteľnosti, v prospech súčasných a budúcich prevádzkovateľov verejného osvetlenia na zaťažených nehnuteľnostiach v katastrálnom území Galanta.

Cena verejného osvetlenia je 32.627,42 EUR bez DPH (slovom: tridsaťdvatisíc šesťstodvadsaťsedem eur a štyridsaťdva centov), DPH je 6.525,48 EUR (slovom: šesťtisíc päťstodvadsaťpäť eur a štyridsaťosem centov), spolu s DPH je cena 39.152,90 EUR (slovom: tridsaťdeväťtisíc stopäťdesiatdva eur a deväťdesiat centov).

Dňa 23.09.2025 vykonal pravidelnú odbornú prehliadku a odbornú skúšku verejného osvetlenia ELTAXON s.r.o., Galanta, Mgr. Tibor Mészáros, Matúškovo.

Verejné osvetlenie bolo skolaudované na základe **Kolaudačného rozhodnutia, ktoré vydalo Mesto Galanta, Oddelenie stavebného poriadku dňa 17.01.2019, pod číslom: OSP 2018/18515-GH.**

V prípade záujmu ohľadom vyššie uvedenej ponuky nás kontaktujte písomne na našu adresu, prípadne prostredníctvom e-mailu na gal@gave.sk alebo na telefónnom čísle +421 908 780 116.

S úctou

Richtárske pole, s.r.o.
Z. Kodálya 769/29

Richtárske pole, s.r.o.



MESTO GALANTA

Číslo: OSP 242/2260-1/2014-Bi

V Galante, dňa: 23.04.2014

rozhodnutie sa stalo právoplatným

dňa 20.05.2014

V Galante, dňa 21.05.2014

STAVEBNÉ POVOLENIE



Stavebník KL Logistic spol. s r.o., IČO: 36517836, so sídlom Seredská 32, Veľká Mača v zastúpení konateľom Ľudovítom Kubicom podal dňa 14.03.2014 žiadosť o vydanie stavebného povolenia na stavbu „Rodinné domy Galanta, Richtárske – Lokalita 1.20 – stavebné objekty: SO 03 Verejný plynovod a prípojky, SO 04 VN prípojka a TS, SO 05 Káblový rozvod a NN prípojky, SO 06 Verejné osvetlenie (VO)“, na pozemkoch parcela číslo 5188/9, 5188/10, 5188/47, 5188/48, 5188/49, podľa geometrického plánu č. 73/2013, na pozemkoch parc.č. 5188/66, 5188/150, 5188/167, 5188/168, 5188/169, 5188/170, 5188/171, 5188/172, 5188/173, 5188/174, 5188/175, 5188/176 k.ú. Galanta, v extraviláne mesta Galanta, na ktorú Mesto Galanta vydalo územné rozhodnutie pod č. OSP 792/15836-1/2013-Bi, OSP 113/2014 zo dňa 03.02.2014, ktoré nadobudlo právoplatnosť dňa 17.02.2014.

Mesto Galanta ako príslušný stavebný úrad podľa § 117 zákona č.50/1976 Zb.o územnom plánovaní a stavebnom poriadku (stavebný zákon) a podľa § 2 písm.e) zákona NR SR č.416/2001 Z.z. o prechode niektorých kompetencií z orgánov štátnej správy na obce a na vyššie územné celky prerokoval žiadosť stavebníkov podľa § 62 a 63 stavebného zákona v stavebnom konaní a po preskúmaní žiadosti rozhodol takto:

podľa § 55 a § 66 stavebného zákona v znení neskorších predpisov

povoľuje

stavbu: „Rodinné domy Galanta, Richtárske – Lokalita 1.20 – stavebné objekty: SO 03 Verejný plynovod, SO 04 VN prípojka a TS, SO 05 Káblový rozvod a NN prípojky SO 06 Verejné osvetlenie (VO)“,

pre stavebníka:

KL Logistic spol. s r.o.,
IČO: 36517836,
so sídlom Seredská 32, 925 32 Veľká Mača.

ktorá sa bude uskutočňovať na pozemkoch parc.čís. 5188/9, 5188/10, 5188/47, 5188/48, 5188/49, podľa geometrického plánu č. 73/2013, na pozemkoch parc.č. 5188/66, 5188/150, 5188/167, 5188/168, 5188/169, 5188/170, 5188/171, 5188/172, 5188/173, 5188/174, 5188/175, 5188/176, k.ú. Galanta, mesto Galanta.

Pozemky parc.č. 5188/66, 5188/150, 5188/167, 5188/168, 5188/169, 5188/170, 5188/171, 5188/172, 5188/173, 5188/174, 5188/175, 5188/176 sú vedené na Liste vlastníctva č. 5518 ako ostatná plocha v extraviláne mesta Galanta.

Podľa predloženej projektovej dokumentácie sa zrealizuje verejný plynovod a prípojky, VN prípojka a TS, káblový rozvod a NN prípojky a verejné osvetlenie (VO) pre nový stavebný obvod pozostávajúci z 97 stavebných pozemkov v Galante – m.č. Kolónia

Členenie stavby:

- SO 03 Verejný plynovod a prípojky
- SO 04 VN prípojka a TS
- SO 05 Káblový rozvod NN a prípojky
- SO 06 Verejné osvetlenie (VO)

SO 03 Verejný plynovod a prípojky – účelom stavby je plynifikácia lokality Richtárske v obci Galanta za účelom zabezpečenia dodávky zemného plynu pre potreby plánovaných rodinných domov. Plynifikácia sa zabezpečí s rozšírením STL verejného plynovodu a vybudovaním STL plynových prípojok v počte 97 ks. Zemný plyn sa dopraví na odberné miesto cez novovybudovaný plynovod D 110 PE, D 90 PE a D 63 PE, PN 90 kPa z materiálu PE 100, tlakovej rady SDR17,6 a SDR 11.

Celková dĺžka navrhovaného plynovodu a prípojok = 2 101,50 m.
Počet plynových prípojok = 97 ks.

SO 04 VN prípojka a TS – VN káblová prípojka sa vybuduje od existujúceho podzemného káblového vedenia Prepoj medzi VN Linku č. 448 a 1026. Na premenu napätia z 22 kV na 0,4 kV sa osadí kiosková Trafostanica EH8var.B s trafom 250 KVA. Prístup k TS bude z verejného priestranstva.

Celková dĺžka VN prípojky 255,50 m.

SO 05 Káblový rozvod NN prípojky – na zabezpečenie dodávky elektrickej energie v danej lokalite IBV sa vybuduje nízkonapäťový káblový rozvod. NN káblový rozvod sa vybuduje káblom NAYY-J 4x240 ako hlavný napájací rozvod zapojený do káblovej rozvodnej skrine SR, ktoré sa osadia na vyznačené miesta. Od jednotlivých SR sa vybudujú prípojky k RD s káblom NAYY-J 4x16 uložené v zemi po RE. Maximálny súčasný príkon bude : 220 kW.

Celková dĺžka NN prípojky cca 1 580,00 m.

SO 06 Verejné osvetlenie – oceľové stožiare sa osadia do chodníka podľa STN 73 6005. Osvetlovacie telesá budú 2x36 W – na stožiaroch 4m. Napájací rozvod sa vybuduje s káblom

AYKY-J 4x16 spolu s FeZn DN 10mm uložené v zemi spolu s káblami NN rozvodu. Ovládanie osvetlenia sa zabezpečí v RVO. Zapínanie bude možné ručne. Zrealizuje sa 41 ks verejného osvetlenia.

Celková dĺžka rozvodu verejného osvetlenia cca 1 440,00 m.

V rámci stavby sa vybuduje :

- **Zariadenie staveniska**, ktoré bude pozostávať z : dočasného oplotenia staveniska o dĺžke 170 m, kontajnerovej bunky o počte 1 ks, mobilných záchodov o počte 2 ks, dieselového generátora o počte 1 ks, odpadového hospodárstva a zo skládky stavebného materiálu.

Zastavaná plocha = 165,25 m².

Pre uskutočnenie stavby sa určujú tieto záväzné podmienky:

1. Stavba bude uskutočnená podľa projektovej dokumentácie rodinného domu, vypracovanej odborne spôsobilou osobou a overenou v stavebnom konaní, ktorá je súčasť rozhodnutia. Prípadné zmeny nesmú byť vykonané bez predchádzajúceho povolenia stavebného úradu.
2. Stavba Rodinné domy Galanta, Richtárske – Lokalita 1.20 – stavebné objekty: SO 03 Verejný plynovod, SO 04 VN prípojka a TS, SO 05 Káblový rozvod a NN prípojky SO 06 Verejné osvetlenie (VO) bude umiestnená v súlade s podmienkami určenými v územnom rozhodnutí č. OSP 792/15836-1/2013-Bi, OSP 113/2014 zo dňa 03.02.2014, ktoré nadobudlo právoplatnosť dňa 17.02.2014.
3. Križovatky a súběhy inžinierskych sietí riešiť v súlade s STN 73 6005 o priestorovom usporiadaní podzemných vedení ako i ochranných pásiem. Dodržať ochranu TKZ podľa § 66 zákona č. 610/2003 Z.z.
4. Pri výkopových prácach nenarušiť stabilitu podperných bodov a uzemňovaciu elektrosústavu, zemné práce bližšie ako 1,5 m od kábla vykonať len ručne a kábel po odkrytí chrániť proti presadeniu, alebo poškodeniu cudzou osobou.
5. Vyjadrenia, stanoviská, súhlasy dotknutých orgánov:
 - 5.1 **Primátor mesta Galanta** pod č. ORM 1574/2014 zo dňa 24.02.2014 vydal **záväzné stanovisko** k realizácii stavby.

Primátor mesta Galanta s realizáciou stavby **s ú h l a s í** za nasledovných podmienok:

 - Projekt dopravy žiadame odsúhlasiť na Okresnom dopravnom inšpektoráte Galanta a cestnom správnom orgáne – Okresnom úrade – Odbore dopravy a PK Galanta a u Správy a údržby ciest TTSK, nakoľko plánovaná výstavba miestnych komunikácií napája na cestu III/5082.
 - Pred vydaním stavebného povolenia požiadať MsÚ Galanta o určenie trvalého dopravného značenia, k žiadostiam doložiť stanovisko ODI Galanta.
 - 5.2 **Okresný úrad Galanta Odbor starostlivosti o životné prostredie** pod č. OU-GA-OSZP-2013/00429 zo dňa 15.11.2013 vydal **vyjadrenie** k výstavbe týkajúcej sa odpadového hospodárstva.

Pre zabezpečenie nakladania s odpadmi v súlade s platnými právnymi predpismi v odpadovom hospodárstve je potrebné, aby boli splnené nasledovné podmienky:

1. Pôvodca odpadov vznikajúcich v dôsledku uskutočňovania stavebných a demolačných prác a výstavby, údržby, rekonštrukcie a demolácie komunikácií je ten, kto vykonáva tieto práce podľa § 40c ods. 5 zákona o odpadoch. Pôvodca týchto odpadov, je preto povinný prednostne ich materiálovo zhodnotiť alebo využiť pri vlastnej činnosti. Odpady, ktoré nebudú využité alebo zhodnotené, je potrebné zneškodniť v súlade so zákonom o odpadoch. Pri kolaudačnom konaní predloží investor stavby doklady o spôsobe a množstve všetkých zhodnotených a zneškodnených odpadov z realizácie stavby (vážne lístky, faktúry a pod.) v zariadeniach oprávnených podľa zákona o odpadoch.
2. Pôvodca komunálneho odpadu a z neho vyseparovaných zložiek je povinný zapojiť sa do systému zberu týchto odpadov v meste Galanta.

- 5.3 **Okresný úrad Galanta odbor starostlivosti o životné prostredie** pod č. OU-GA-OSZP-2013/00273/OO zo dňa 07.10.2013 vydal **odpoveď** z hľadiska ochrany ovzdušia

Predložená projektová dokumentácia sa nedotýka záujmov štátnej správy ochrany ovzdušia vykonávanej tunajším úradom.

- 5.4 **Okresný úrad Galanta Odbor cestnej dopravy a pozemných komunikácií** pod č. D/2013/00625 zo dňa 19.12.2013 vydal **záväzné stanovisko**.

Okresný úrad Galanta Odbor cestnej dopravy a pozemných komunikácií povoľuje výnimku zo zákazu činností v ochrannom pásme cesty III/5082.

Výnimka sa povoľuje za týchto podmienok:

- výnimka sa povoľuje iba na stavbu „Rodinné domy Galanta, Richtárske – Lokalita 1.20“,
- stavebné objekty navrhovanej lokality osadiť podľa priloženej projektovej dokumentácie,
- dodržať podmienky vyjadrenie SaÚC TTSK Trnava pod č. 2499/2013/SÚC Tt-006 8307 zo dňa 22.10.2013,
- dodržať podmienky stanoviska OR PZ ODI Galanta pod č. ORPZ-GA-ODI1-060-061/2013 zo dňa 10.12.2013,
- dodržať podmienky záväzného stanoviska vydané mestom Galanta pod č. ORM-14229/2013 zo dňa 22.10.2013,
- toto povolenie nenahrádza povolenie stavebného úradu vydané v zmysle zákona č. 50/1976 Zb. stavebný zákon v znení neskorších predpisov,
- výnimka platí na dobu neurčitú,
- v prípade dopravného záujmu, resp. záujmu správcu komunikácie, ktorý vyvolá kolíziu s takto umiestnenou stavbou, je majiteľ uvedenej stavby povinný na výzvu orgánu štátnej správy stavbu odstrániť, resp. preložiť na vlastné náklady.

- 5.5 **Okresný úrad Galanta Odbor cestnej dopravy a pozemných komunikácií** pod č. D/2013/00626 zo dňa 19.12.2013 vydal **záväzné stanovisko**.

Okresný úrad Galanta Odbor cestnej dopravy a pozemných komunikácií povoľuje zriadenie trvalého dopravného napojenia v rámci realizácie stavby.

Zriadenie pripojenia sa povoľuje za predpokladu dodržania nasledovných podmienok:

- Napojenie sa bude realizovať podľa projektovej dokumentácie, ktorá bude doplnená v zmysle podmienok dotknutých orgánov a organizácií a bude prevzatá do dokumentácie pre stavebné povolenie a bude navrhnutá podľa STN 736102, 736110 a 736101.
- Spádové pomery budú riešené tak, aby nedošlo k stekaniu vody na cestu a nebolo narušené odvodnenie cesty,
- Pri realizácii nesmie prísť k poškodeniu asfaltovej časti vozovky a napojenie realizovať so zarezaním asfaltovej časti vozovky podľa TP 3/2008 – realizácia dodatočných jazdných pruhov, napojenia, rozkopávky v čase od 31.03. do 30.09. Prípadné znečistenie vozovky musí byť bez prieťahov okamžite odstránené.
- Počas budovania dopravného pripojenia k ceste III/5082, bude premávka na ceste usmerňovaná prenosným dopravným značením, ktoré bude spracované do DSP a na ktorého použitie bude na tunajšom úrade vyžiadané určenie.
- Dodržať podmienky vyjadrenia SaÚC TTSK Trnava pod č. 2499/2013/SÚCTT-006 8307 zo dňa 22.10.2013.
- Dodržať podmienky záväzného stanoviska mesta Galanta pod č. ORM-14229/2013-MB zo dňa 22.10.2013.
- Dodržať podmienky stanoviska OR PZ ODI Galanta pod č. ORPZ-GA-ODI-060-061/2013 zo dňa 10.12.2013.

Iné podmienky:

- Rozšírenie cesty III/5082 v bode napojenia, bude povoľovať tunajší úrad, ako špeciálny stavebný úrad pre cesty II. a III. triedy,
- Navrhovanú miestnu komunikáciu, bude povoľovať mesto Galanta, ako špeciálny stavebný úrad pre miestne a účelové komunikácie.

5.6 Okresný úrad Galanta Odbor cestnej dopravy a pozemných komunikácií pod č. OU-GA-OCDPK-2014/002242 zo dňa 17.02.2014 vydal vyjadrenie pre stavebné konanie.

S predloženou projektovou dokumentáciou stavby súhlasíme za predpokladu dodržania nasledovných podmienok:

- k dopravnému napojeniu na cestu III/5082 j potrebné dodržať podmienky záväzného stanoviska pod č. D/2013/00626 zo dňa 19.12.2013 vydané tunajším úradom,
- stavebné objekty osadiť v ochrannom pásme cesty III/5082, podľa podmienok povolenia výnimky pod č. D/2013/00626 zo dňa 19.12.2013 vydané tunajším úradom,
- práce realizovať tak, aby nebola ohrozená bezpečnosť a plynulosť cestnej premávky na predmetnej stavbe,
- na zásah do telesa cesty III/5082 (pretlaky) z dôvodu realizácie vodovodnej, elektrickej a plynovej prípojky je potrebné v predstihu (14 dní) požiadať tunajší úrad o povolenie zvláštneho užívania ciest v zmysle ustanovenia § 8 cestného zákona,
- projektovú dokumentáciu stavby predložiť na vyjadrenie správcovi ciest SaÚC TTSK Trnava,
- na použitie prenosného a trvalého dopravného značenia na ceste III/5082 počas realizácie a kolaudácie stavby je potrebné požiadať náš úrad o určenie, ktorého vydanie je podmienené súhlasom OR PZ ODI Galanta,
- posúdenie vplyvu na bezpečnosť cestnej premávky navrhovanej stavby prináleží OR PZ ODI Galanta.

- 5.7 **Okresný úrad Galanta Odbor starostlivosti o životné prostredie** pod č. OU-GA-OSZO-2014/002629 zo dňa 25.02.2014 vydal vyjadrenie podľa § 28 zákona č. 364/2004 Z.z. o vodách.

Zhľadiska ochrany vodných pomerov súhlasíme s realizáciou stavby za týchto podmienok:

1. Investor odsúhlasí uvažovaný zámer so správcom verejného vodovodu a verejnej kanalizácie, t.j. ZsVS, a.s. Nitra, OZ Galanta so sídlom v Šali.
 2. Budú dodržané podmienky, stanovené orgánom štátnej vodnej správy vo vyjadrení k dokumentácii pre územné konanie stavby zo dňa 31.10.2013, vydanom Okresným úradom Galanta, odborom starostlivosti o životné prostredie pod č. OU-GA-OSZP-2013/00270, t.j.:
 - Pri realizácii stavby bude dodržaná STN 73 6005 „Priestorová úprava vedení technického vybavenia“ a pred začatím stavby investor zabezpečí vytýčenie existujúcich rozvodov inžinierskych sietí,
 - SO 01 Verejný vodovod a prípojky a SO 02 Verejná kanalizácia a prípojky budú predmetom povolenia orgánu štátnej vodnej správy – Okresného úradu Galanta, odboru starostlivosti o životné prostredie.
- 5.8 **Okresný úrad Galanta Odbor starostlivosti o životné prostredie** pod č. OU-GA-OSZO-2014/002780-OO zo dňa 25.02.2014 vydal odpoveď.

Predložená projektová dokumentácia sa nedotýka záujmov štátnej správy ochrany ovzdušia vykonávanej tunajším úradom.

- 5.9 **Okresný úrad Galanta Odbor starostlivosti o životné prostredie** pod č. OU-GA-OSZP-2014/002787/OV/BE zo dňa 25.02.2014 vydal súhlas podľa § 27 ods. 1 písm. c) zákona č. 364/2004 Z.z. o vodách.

Súhlas sa vydáva za splnenia týchto podmienok:

1. Záchytná havarijná vaňa bude vybudovaná izolovaná a nepriepustná, o čom po vykonanej skúške vodotesnosti bude preukázaný atest v súlade s STN 75 0905.
 2. Ku kolaudačnému konaniu investor predloží doklad o vhodnosti použitých izolačných materiálov.
- 5.10 **Okresné riaditeľstvo PZ Okresný dopravný inšpektorát Galanta** pod č. ORPZ-GA-ODII-56-013/2014 zo dňa 03.03.2014 vydalo vyjadrenie k trvalému a dočasnému dopravnému značeniu.

Okresný dopravný inšpektorát Galanta s predloženým návrhom súhlasí za podmienok, že:

- Dočasné a trvalé dopravné značky budú použité v zmysle predloženej žiadosti a projektovej dokumentácii a zákona č. 8/2009 Z.z., vyhlášky MV SR č. 9/2009, v zmysle STN 018020 v reflexnej úprave, upevnené na príslušných nosičoch, resp. stĺpikoch,
- Okresnému dopravnému inšpektorátu Galanta bude oznámené meno a telefónny kontakt osoby zodpovednej za správnosť a funkčnosť osadenia dočasného dopravného značenia počas prívodu a bude privolaný na kontrolu použitia dočasného dopravného značenia ešte pred začatím stavebných prác.
- Okresný dopravný inšpektorát Galanta žiada aby bol včas informovaný o prípadných zmenách v súvislosti s predmetnou stavbou.

5.11 Mesto Galanta pod č. 2014/8-ODZ-ORM zo dňa 05.04.2014 vydalo Určenie na použitie trvalého dopravného značenia.

Podmienky:

1. Dopravné značenie bude osadené a zrealizované podľa projektu dopravného značenia, ktorý je súčasťou tohto určenia.
2. Dodržať zásady pre umiestňovanie a vyznačenie dopravných značiek podľa zákona NR SR č. 315/96 Z.z. o premávke na pozemných komunikáciách, zákona č. 8/2009 Zb. o cestnej premávke Z.z. a vyhláškou č. 9/2009 Z.z., ktorou sa vykonáva zákon o cestnej premávke.
3. Dopravné značky a zariadenia umiestniť tak, aby vplyvom poveternostných podmienok nedochádzalo k ich deformácii.
4. Osadenie dopravného značenia zabezpečí investor na vlastné náklady podľa STN 018020, upevnené na nosiči, resp. stĺpiku.
5. Údržbu dopravného značenia bude priebežne zabezpečovať investor na vlastné náklady.
6. Zvislé dopravné značky musia byť osadené tak, aby nezasahovali do vozovky, v min. vzdialenosti 0,5 m od okraja spevnenej časti vozovky, vo výške 250 cm nad úrovňou terénu nepoškodené a udržiavané v čistote. V blízkosti cesty sa nesmú umiestňovať veci, ktoré by mohli viesť k zámene s dopravnou značkou alebo by ich zakrývali, alebo ktoré by rozptyľovali pozornosť účastníka cestnej premávky, alebo ho osľušovali.
7. Po osadení dopravného značenia je nutné prizvať zástupcu Okresného dopravného inšpektorátu Galanta, ku kontrole správnosti osadenia a jeho úplnosti.
8. Mesto Galanta si vyhradzuje v prípade všeobecného záujmu, právo na zmenu určeného dopravného značenia.
9. Dodržať podmienky stanovené ORPZ-GA-ODI1-56-013/2014 zo dňa 03.03.2014.

5.12 Správa a údržba ciest TTSK Tranava pod č. 01640/2014/SÚCT1-0141393 zo dňa 19.02.2014 vydala stanovisko.

Dopravné napojenie miestnej komunikácie na cestu III/5082 realizovať v zmysle predloženej projektovej dokumentácie. Zachovať priečne a pozdĺžne spádovanie miestnej komunikácie pripájanej na cestu III/5082 aby nedošlo k stekaniu vody na túto cestu. Napojenie musí byť plynulé po zarezaní okraja vozovky cesty III/5082, vez zapustený cestný obrubník a zaliatím špáry asfaltovou emulziou alebo cementovou mazaninou. Žiadna časť pripájanej komunikácie nesmie prevyšovať do vzdialenosti cca 1,0 m okraja vozovky cesty III/5082, aby pri odhŕňaní snehu nedochádzalo k poškodzovaniu radlíc. Počas realizácie nesmie byť ohrozená premávka na ceste III/5082, prípadné obmedzenie musí byť okamžite odstránené. Začatie a ukončenie prác žiadame nahlásiť p. Scherhauferovi cestmajstrovi strediska v Seredi na č.t. 031/ 789 22 64, ktorý bude dozeráť na dodržanie nami stanovených podmienok a podmienok rozhodnutí správnych orgánov. Na každý zásah do telesa cesty je potrebné si vyžiadať povolenie od Okresného úradu Galanta, odbor cestnej dopravy a pozemných komunikácií.

5.13 Krajský pamiatkový úrad Trnava pod č. KPUTT-2013/16238-6/78993/GRZ,HOR zo dňa 04.12.2013 vydalo rozhodnutie.

Za účelom záchrany archeologických a historicky hodnotných nálezov a archeologických nálezísk predpokladaných v zemi na území stavby „Rodinné domy Galanta, Richtárske – Lokality 1.20“ na pozemkoch parc.č. 5188/9, 5188/10, 5188/47, 5188/48, 5188/49, k.ú.

Galanta, bude ako predstihové opatrenie podľa § 37 ods. 2 pamiatkového zákona **vykonaný záchranný pamiatkový výskum.**

1. KPÚ Trnava podľa § 39 ods. 3 a § 36 ods. 1 pamiatkového zákona **určuje nasledujúce podmienky vykonávania tohto výskumu:**

- a) **druh výskumu:** archeologický
- b) **miesto a rozsah vykonávaného výskumu:** Výskum bude prebiehať na ploche stavby „Rodinné domy Galanta, Richtárske – Lokalita 1.20“, na pozemku parc.č. na pozemkoch parc.č. 5188/9, 5188/10, 5188/47, 5188/48, 5188/49, k.ú. Galanta, mesto Galanta.
- c) **spôsob vykonávania výskumu:** Archeologický výskum bude realizovaný v troch etapách:
 - V I. etape sa bude archeologický výskum vykonávať formou sondáže a vyhľadávania a zberu hnuťelných archeologických nálezov na ploche stavby ešte pred začatím jej zemných prác. Sondáž bude vyhotovená na ploche budúcej stavby a bude mať charakter troch pásových sond východo-západnej orientácie dĺžky stavebnej parcely. Ich presné umiestnenie a orientáciu určí osoba oprávnená vykonať archeologický výskum – archeológ. V prípade, že sa na mieste stavby uskutočňuje skrývka ornice, alebo iný druh prípravných zemných prác ešte pred začatím samostatnej výstavby, je nutné uvedení I. etapu začať už v tejto fáze.
 - V II. etape bude archeologický výskum pokračovať formou plošného výskumu v miestach plochy stavby, kde boli v priebehu I. etapy zistené koncentrácie archeologických nálezov, alebo narušené archeologické situácie. Plošný výskum sa uskutoční v rozsahu nutnom na preskúmanie zistených archeologických situácií. V prípade, že počas I. etapy nebudú zistené žiadne archeologické nálezy a situácie, II. etapa nebude realizovaná.
 - V III. etape bude archeologický výskum pozostávať zo sledovania výkopových prác, dočistenia, odkrývania a následnej záchrany a dokumentácie archeologických nálezov a situácií počas prebiehajúcich zemných prác stavby. V mieste nálezu budú ďalšie zemné práce pokračovať metódami archeologického výskumu podľa pokynov oprávnenej osoby. Oprávnená osoba je povinná pri vykonávaní výskumu postupovať v zmysle ustanovení pamiatkového zákona.

2. **Pri zabezpečení archeologického výskumu je vlastník/stavebník povinný:**

- a) podľa § 38 ods.1 pamiatkového zákona uhradiť náklady na výskum,
- b) v zmysle § 39 ods. 1 zabezpečiť vykonanie archeologického výskumu právnickou osobou oprávnenou vykonávať archeologické výskumy v zmysle § 35 ods. 3 a § 36 ods. 2 pamiatkového zákona (ďalej „oprávnená osoba“), s ktorou uzatvorí pred začatím výskumu dohodu, obsahujúcu okrem iného podmienky vykonania archeologického výskumu, určené týmto rozhodnutím,
- c) o uzavretí dohody s oprávnenou osobou písomne upovedomiť KPÚ Trnava,
- d) doručiť kópiu tohto rozhodnutia po nadobudnutí právoplatnosti oprávnenej osobe, ktorá bude vykonávať archeologický výskum,
- e) odovzdať bezodplatne jeho vyhotovenie výskumnej dokumentácie spracovanej oprávnenou osobou podľa § 39 ods.9 pamiatkového zákona a v zmysle § 7 vyhlášky Ministerstva kultúry SR č. 253/2010 Z.z., ktorou sa vykonáva zákon o ochrane pamiatkového fondu, na KPÚ Trnava a Archeologickému ústavu Slovenskej akadémie vied v Nitre,

- f) výskumná dokumentácia bude v zmysle § 39 ods. 9 pamiatkového zákona odovzdaná do 90 dní od ukončenia terénnej časti výskumu.
3. Hnuteľné archeologické nálezy je oprávnená osoba povinná držať a chrániť až do ich odovzdania alebo až do prevodu vlastníckeho práva alebo správy. Odovzdávací protokol bude o.i. obsahovať zoznam vecí s uvedením identifikačným údajov archeologických.
4. K objavu nehnuteľných archeologických nálezov (napr. nálezy architektúr) bude prizvaný pracovník KPÚ Trnava.
- 5.14 **Západoslovenská vodárenská spoločnosť, a.s., Odštepny závod Galanta** pod č. 36469/2013/44 zo dňa 15.10.2013 vydala **vyjadrenie** k projektovej dokumentácii stavby.

Predložená projektová dokumentácia rieši výstavbu rodinných domov v počte 97 ks. Dodávka pitnej vody riešené pomocou navrhovaného verejného vodovodu HDPE DN 100 v dĺžke 1 443,00 m, ktorý bude napojený odbočkou s vodárenským uzáverom na existujúci verejný vodovod PVC DN 150 Galanta – Kaskády. Navrhovaný vodovod bude zokruhovaný a bude zabezpečený vyhládavacím vodičom v celej dĺžke. Na dočasné meranie dodanej vody bude slúžiť centrálny vodomerný, ktorý bude osadený do centrálnej vodomernej šachty, v blízkosti bodu pripojenia na verejný vodovod. Na trase budú osadené nadzemné hydranty DN 80 v počte 6 ks a jeden podzemný hydrant. Každý pozemok bude napojený na rozvod vody vodovodnou prípojkou HDPE DN 25, ktorá bude ukončená v pozemku 1 m od hranice pozemku zátkou. Vodomernú šachtu zabezpečia budúci majitelia jednotlivých pozemkov na vlastné náklady. Každý prípojkový ventil bude opatrený zemnou súpravou a ventilovým liatinovým poklopom. Odvádzanie splaškových vôd riešené do výtláčného kanalizačného potrubia PVC DN 200. Napojenie bude cez odbočkovú tvarovku DN 200/100 s vodárenským uzáverom. Tlakové kanalizačné prípojky HDPE DN 40 budú ukončené na pozemkoch zátkou.

Upozornenie, že odvádzanie odpadových vôd z povrchového odtoku (dažďové vody zo strechy a spevnených plôch) do verejnej kanalizácie v mieste stavby je zakázané.

S dodávkou pitnej vody z verejného vodovodu v zmysle hydrotechnického výpočtu podľa vyhlášky MZP SR č. 684/2006 vo výške požadovaného množstva súhlasíme:

$Q_p \dots 0,60625 \text{ l/s}$ $Q_m \dots 0,84875 \text{ l/s}$ $Q_h \dots 1,52775 \text{ l/s}$

Výpočtový prietok odpadových vôd:

$Q_{zd} \dots 18\,856,8 \text{ m}^3/\text{rok}$

5.15 **SPP-distribúcia, a.s., Bratislava** pod .č TD/1977/ zo dňa 18.10.2013 vydal **vyjadrenie**.

S navrhovanou stavbou **súhlasíme** za predpokladu dodržania podmienok uvedených v tomto vyjadrení.

5.16 **Západoslovenská distribučná, a.s. Bratislava** zo dňa 12.03.2014 vydal **vyjadrenie**.

Spoločnosť Západoslovenská distribučná, a.s. s návrhom predloženej dokumentácie súhlasí s podmienkami:

- Meranie spotreby el. energie pre jednotlivé RD žiadame umiestniť na verejno-prístupné miesto.
- Pri riešení výstavby distribučných rozvodov žiadame dodržať ustanovenia zmluvy o spolupráci č.: 14/13500/012-ZoS.

5.17 Slovenský vodohospodársky podnik, š.p. Odštepny závod Piešťany pod č. CZ 29244/2013 zo dňa 19.11.2013 vydal stanovisko.

Vzhľadom na vzdialenosť lokality od vodného toku Derňa sa k zadaniu stavby !Bytové a rodinné domy Galanta, Richtárske – Lokalita 1.20“ nevyjadrujeme.

5.18 Okresné riaditeľstvo Hasičského a záchranného zboru v Galante pod č. ORHZ-GA1-188-011/2014 zo dňa 04.03.2014 vydal stanovisko.

S riešením protipožiarnej bezpečnosti stavby súhlasí bez pripomienok.

5.19 Okresný úrad Galanta Odbor cestnej dopravy a pozemných komunikácií pod č. OU-GA-OCDPK-2014/002727 zo dňa 10.03.2014 vydal určenie na použitie prenosného dopravného značenia.

Pri realizácii dopravného značenia je potrebné dodržať nasledovné podmienky:

- Dopravné značenie (PDZ) a zariadenie musí byť vyhotovené a realizované podľa zákona č. 8/2009 Z.z., vyhl. MV SR č. 9/2009 Z.z. a Technických podmienok č. 7/2005 a priloženej situácie č.6.
- Dopravné značenie bude vyhotovené v zmysle STN 018020 – dopravné značky na pozemných komunikáciách a to v základom formáte s fóliou v reflexnej úprave triedy 1 na červeno-bielych pruhovaných stĺpikoch podľa odsúhlaseného návrhu PDZ.
- Dopravné značky musia byť osadené tak, aby vplyvom poveternostných podmienok a vplyvom cestnej premávky nedochádzalo k ich deformácii (posunutiu a spadnutiu). Stav dopravného značenia musí pravidelne kontrolovať žiadateľom.
- Dopravné značky musia byť osadené, tak aby nezasahovali do vozovky, v min. vzdialenosti 0,50 m od asfaltového okraja vozovky, vo výške 2,5 m nad chodníkom a 1,5 m nad vozovkou.
- Práce môžu byť vykonávané mimo zimné obdobie, zimnú údržbu a budú ukončené v čo najkratšom čase.
- Počas realizácie stavby pracovníci, ktorí sa zúčastňujú na prácach musia byť zreteľne označení a musia dbať na potrebnú opatrnosť v zmysle ustanovenia § 58 zákona č.8/2009 Z.z. a ustanovenia §4 vyhlášky MV SR č.9/2009 Z.z. v znení neskorších predpisov.
- Pri pozastavení prác na ceste (ak si to nebude vyžadovať obmedzenie cestnej premávky) budú PDZ odstránené, resp. zakryté (napr. po pracovnej dobe).
- Po osadení PDZ je nutné prizvať zástupcu tunajšieho úradu a OR PZ ODI Galanta, ku kontrole správnosti osadenia a jeho úplnosti. Akákoľvek zmena v dopravnom značení možno vykonať len po predchádzajúcom odsúhlasení OR PZ ODI Galanta.
- Trvalé dopravné značenie, ak je v rozpore s prenosným je potrebné prekryť. Po skončení obmedzenia cestnej premávky sa PDZ musí bezodkladne odstrániť a trvalé dať do pôvodného stavu.
- Za osadenie a údržbu prenosného dopravného značenia počas realizácie stavby zo strany žiadateľa zodpovedá: p. Ľudovít Kubica 0905782482.
- Dodržať podmienky stanoviska Okresného riaditeľstva PZ ODI Galanta pod č. ORPZ-GA-ODI1-56-013/2014 zo dňa 03.03.2014.

- Okresný úrad Galanta, odbor cestnej dopravy a pozemných komunikácií a Okresné riaditeľstvo PZ ODI Galanta si vyhradzuje v prípade všeobecného záujmu, resp. ak to budú vyžadovať nevyhnutné okolnosti bezpečnosti a plynulosti cestnej premávky, právo na zmeny, úpravu, prípadne doplnenie dopravného značenia.

5.20 Okresný úrad Galanta Odbor cestnej dopravy a pozemných komunikácií pod č. OU-GA-OCDPK-2014/002729 zo dňa 10.03.2014 vydal určenie na použitie trvalého dopravného značenia.

Pri realizácii dopravného značenia je potrebné dodržať nasledovné podmienky:

- Dopravné značenie a zariadenie musí byť vyhotovené a realizované podľa zákona č. 8/2009 Z.z. o cestnej premávke a o zmene a doplnení niektorých zákonov a vykonávacej vyhlášky MV SR č. 9/2009 Z.z. ktorou sa vykonáva zákon o cestnej premávke a o zmene doplnení niektorých zákonov a Technických podmienok č. 4/2005 podľa predloženej situácie č.5.
- Dopravné značenie bude vyhotovené v zmysle STN 018020 – dopravné značky na pozemných komunikáciách a to v základom formáte s fóliou v reflexnej úprave.
- Dopravné značenie bude osadené odborne spôsobilou osobou.
- Dopravné značky musia byť osadené tak, aby vplyvom poveternostných podmienok a vplyvom cestnej premávky nedochádzalo k ich deformácii (posunutiu, pootočeniu a pod.).
- Dopravné značky musia byť osadené, tak aby nezasahovali do vozovky, v min. vzdialenosti 0,50 m od asfaltového okraja vozovky, vo výške 2,5 m nad chodníkom a 1,5 m nad vozovkou, musia byť nepoškodené a udržiavané v čistote.
- Po osadení PDZ je nutné prizvať zástupcu tunajšieho úradu a OR PZ ODI Galanta, ku kontrole správnosti osadenia a jeho úplnosti. Akákoľvek zmena v dopravnom značení možno vykonať len po predchádzajúcom odsúhlasení OR PZ ODI Galanta.
- Trvalé dopravné značenie, ak je v rozpore s prenosným je potrebné prekryť. Po skončení obmedzenia cestnej premávky sa PDZ musí bezodkladne odstrániť a trvalé dať do pôvodného stavu.
- Za osadenie trvalého dopravného značenia zo strany žiadateľa zodpovedá: p. Ľudovít Kubica 0905782482.
- Vyhotovenie, osadenie TDZ a odovzdanie majetkovému správcovi t.j. SaÚC TTSK Trnava (stredisko Sered') zabezpečí žiadateľ.
- Správca cesty po osadení trvalého dopravného značenia zabezpečí zakreslenie uvedenej zmeny v dopravnom značení do pasportu s vyznačením dátumu realizácie.
- Dodržať podmienky stanoviska Okresného riaditeľstva PZ ODI Galanta pod č. ORPZ-GA-ODII-56-013/2014 zo dňa 03.03.2014.
- Okresný úrad Galanta, odbor cestnej dopravy a pozemných komunikácií a Okresné riaditeľstvo PZ ODI Galanta si vyhradzuje v prípade všeobecného záujmu, resp. ak to budú vyžadovať nevyhnutné okolnosti bezpečnosti a plynulosti cestnej premávky, právo na zmeny, úpravu, prípadne doplnenie dopravného značenia.

5.21 Okresné riaditeľstvo PZ Okresný dopravný inšpektorát Galanta pod č. ORPZ-GA-ODII-56-013/2014 zo dňa 24.02.2014 vydalo vyjadrenie.

Okresný dopravný inšpektorát Galanta s predloženým návrhom po prehodnotení dopravnobezpečnostnej situácie v danej lokalite súhlasí ako aj súhlasí s projektom dočasného dopravného značenia za podmienok, že:

- Dočasné a trvalé dopravné značky budú použité v zmysle predloženej žiadosti a projektovej dokumentácii a zákona č. 8/2009 Z.z., vyhlášky MV SR č. 9/2009,

v zmysle STN 018020 v reflexnej úprave, upevnené na príslušných nosičoch, resp. stĺpikoch,

- Okresnému dopravnému inšpektorátu Galanta bude oznámené meno a telefónny kontakt osoby zodpovednej za správnosť a funkčnosť osadenia dočasného dopravného značenia počas prác a bude privolaný na kontrolu použitia dočasného dopravného značenia ešte pred začatím stavebných prác.
- V ďalšom štádiu investor predloží nový projekt trvalého dopravného značenia s nasledovnými požiadavkami:
- Priechod pre chodcov ako aj miesto pripojenia na štátnu cestu bude osvetlené umelým osvetlením.
- Najvyššia dovolená rýchlosť bude na štátnej ceste III/5082 v mieste napojenia na danú lokalitu obojsmerne znížená na 50 km/h.
- Okresný dopravný inšpektorát Galanta žiada aby bol včas informovaný o prípadných zmenách v súvislosti s predmetnou stavbou.

5.22 Hydromeliorácie, štátny podnik, Bratislava pod č. 682-4/120/2014 zo dňa 12.03.2014 vydal vyjadrenie.

- Hydromeliorácie, š.p. súhlasí s vydaním stavebného povolenia pod podmienkou, že investor stavby **majetkoprávne vysporiada** závlahovú vetvu „C6“ DN 150 vodnej stavby „ZP Šaľa – Kolárovo, rozš., okruh čerpacej stanice časť 1A-Kajal 12“ (evid.č. 5203 098 006) v správe Hydromeliorácie, š.p. **najneskôr do začiatku kolaudačného konania.**
6. Počas realizácie stavby zabezpečiť dodržanie ustanovení Nariadenia vlády SR č. 40/2002 Z.z. o ochrane zdravia pred hlukom a vibráciami pre stavebnú činnosť.
 7. Pred zahájením zemných prác **požiadat' o vytýčenie** podzemných vedení príslušných správcov podzemných vedení. Zemné práce v blízkosti vedení vykonávať ručne !
 8. Stavbu realizovať v súlade so zákonom o ochrane zdravia ľudí a platnými právnymi predpismi vydanými na jeho vykonanie.
 9. Na každý zásah do telesa vozovky musí byť povolenie správneho orgánu cesty.
 10. Vjazd a výjazd na stavenisko bude z komunikácie III/5082.
 11. Odpady, ktoré vzniknú je potrebné zhodnotiť materiálovo alebo energeticky, pričom sa doporučuje uprednostniť priame využitie alebo recyklácia. Odpady, ktoré nebudú využité zneškodniť v súlade so zákonom o odpadoch. Pri kolaudačnom konaní investor predloží doklady o spôsobe a množstve zneškodnených odpadov a bilanciou odpadov využitých pri výstavbe. Nakladanie s komunálnym odpadom je potrebné v súlade s VZN Mesta Galanta.
 12. Pri realizácii stavby dodržať STN 73 4301 Obytné budovy.
 13. Stavebník je povinný počas realizácie stavby udržiavať existujúcu cestu v dobrom stave.
 14. Pri uskutočňovaní stavby je stavebník povinný dodržiavať predpisy, týkajúce sa bezpečnosti práce a technických zariadení a dbať na ochranu zdravia osôb na stavenisku. Dodržať a zabezpečiť ustan. vyhl. SÚBP a SBÚ č.374/1990 Zb.
 15. Stavba bude dokončená **do 3 rokov od nadobudnutia právoplatnosti stavebného**

povolenia.

16. **Skládky stavebného materiálu zriadiť** na vlastných pozemkoch – pozemky parc.č. 5188/66, 5188/150, 5188/167, 5188/168, 5188/169, 5188/170, 5188/171, 5188/172, 5188/173, 5188/174, 5188/175, 5188/176.
17. Stavba sa bude uskutočňovať **dodávateľsky**. Po ukončení výberového konania stavebník nahlási dodávateľa stavby a predloží oprávnenie stavbyvedúceho.
18. V zmysle VZN mesta Galanta o digitál. mape je stavebník povinný odovzdať správcovi mapy (MsÚ Galanta) dokumentáciu polohového a výškového zamerania skutočného vyhotovenia stavby v k.ú. Galanta potvrdenou geodetom vo forme meračského náčrtu a záznamu na magnetickom médiu (disketa) sprac. v programe MicroStation vo formáte súborov *.dgn, alebo *.dxf tak, aby ku kolaudačnému konaniu predložil potvrdenie správcu mapy (odd.informatiky MsÚ) o jej odovzdaní.
19. Investor je povinný oznámiť začatie stavby stavebnému úradu.
20. Stavebné výrobky použité v stavbe musia spĺňať vlastnosti podľa zákona č. 521/2001 Z.z. o stavebných výrobkoch.
21. Investor zodpovedá za súlad priestorovej polohy stavby s overenou dokumentáciou.
22. V zmysle §7 ods. 4 Vyhl. MŽP SR č. 532/2002 Z.z. **musia byť prístupové cesty k stavbe zhotovené do začatia užívania stavby, tj. musia byť skolaudované.**
23. **Počas prác nesmie byť na telese dotknutých ciest ukladaná zemina z výkopov ani žiadny stavebný materiál ! Počas prác nesmú byť cesty poškodzované ani znečisťované ! Počas výstavby žiadnym spôsobom neobmedzovať ani neohrozovať premávku na cestách. V prípade poškodenia cesty upraviť v zmysle STN 736101.**
24. **Zariadenie staveniska bude počas výstavby oplotené drôteným pletivom, do ktorého bude osadená vstupná brána.**

Zariadenie staveniska sa odstráni po dokončení stavby „Verejný plynovod a prípojky, SO 04 VN prípojka a TS, SO 05 Káblový rozvod a NN prípojky, SO 06 Verejné osvetlenie (VO)“.
25. Vstup na susedný pozemok je možný len so súhlasom vlastníka pozemku (§ 127 Občianskeho zákonníka).

Stavba nesmie byť začatá pokiaľ stavebné povolenie nenadobudlo právoplatnosť.

Stavebné povolenie stratí platnosť, ak do dvoch rokov odo dňa nadobudnutia právoplatnosti nebude stavba začatá.

Toto rozhodnutie je podľa § 70 stavebného zákona záväzné aj pre právnych nástupcov účastníkov konania.

Rozhodnutie o námietkach účastníkov konania neboli podané.

Vlastník susednej nehnuteľnosti Ladislav Zárecký, bytom Slnecná 579/28, Galanta vo svojom vyjadrení k Oznámeniu o začatí stavebného konania zo dňa 28.03.2014 uvádza: „Žiadam o oplotenie stavebného pozemku pred zahájením akýchkoľvek stavebných prác na pozemku, v zmysle zákona č. 50/1976 Zb. v znení neskorších predpisov a Vyhlášky ministerstva životného prostredia SR č. 532/2002 Z.z. V prípade zriadenia pevného oplotenia žiadam o zaslanie protokolu o geometrickom zameraní oplotenia. V prípade nutnosti vstupu na môj pozemok z dôvodu výkonu stavebných prác žiadam o vopred vydané povolenie na vstup na môj pozemok“.

Stavebný úrad predmetné vyjadrenie čiastočne zapracoval do podmienok stavebného povolenia.

Odôvodnenie

Stavebník KL Logistic spol. s r.o., IČO: 36517836, so sídlom Seredská 32, Veľká Mača v zastúpení konateľom Ľudovítom Kubicom podal dňa 14.03.2014 žiadosť o vydanie stavebného povolenia na stavbu „Rodinné domy Galanta, Richtárske – Lokalita 1.20 – stavebné objekty: SO 03 Verejný plynovod a prípojky, SO 04 VN prípojka a TS, SO 05 Káblový rozvod a NN prípojky, SO 06 Verejné osvetlenie (VO)“, na pozemkoch parcela číslo 5188/9, 5188/10, 5188/47, 5188/48, 5188/49, podľa geometrického plánu č. 73/2013, na pozemkoch parc.č. 5188/66, 5188/150, 5188/167, 5188/168, 5188/169, 5188/170, 5188/171, 5188/172, 5188/173, 5188/174, 5188/175, 5188/176, k.ú. Galanta, v extraviláne mesta Galanta, na ktorú Mesto Galanta vydalo územné rozhodnutie pod č. OSP 792/15836-1/2013-Bi, OSP 113/2014 zo dňa 03.02.2014, ktoré nadobudlo právoplatnosť dňa 17.02.2014.

Mesto Galanta ako príslušný stavebný úrad oznámením č. OSP 242/2260-1/2014-Bi zo dňa 18.03.2014 oznámil všetkým známym účastníkom konania a dotknutým orgánom začatie konania a súčasne upustil od miestneho zisťovania s tým, aby účastníci konania a dotknuté orgány svoje námietky a pripomienky uplatnili najneskôr do 7 pracovných dní odo dňa doručenia oznámenia.

Vlastník susednej nehnuteľnosti Ladislav Zárecký, bytom Slnecná 579/28, Galanta vo svojom vyjadrení k Oznámeniu o začatí stavebného konania zo dňa 28.03.2014 žiada o oplotenie stavebného pozemku pred zahájením akýchkoľvek stavebných prác, o vyžiadanie povolenia vstupu na susedný pozemok a v prípade zriadenia pevného oplotenia o zaslanie protokolu o geometrickom zameraní oplotenia.

Stavebný úrad vyjadreniu vlastníka susednej nehnuteľnosti vyhovel len čiastočne v bodoch č. 24 a č. 25 Podmienok stavebného povolenia a to z nasledovných dôvodov:

- Z dikcie § 43i stavebného zákona vyplýva, že stavenisko musí byť zabezpečené pred vstupom cudzích osôb na miesta, kde môže dôjsť k ohrozeniu života alebo zdravia, a to prípadne aj úplným ohradením.
- Predmetný stavebný pozemok zo strany susedných nehnuteľností bude pozostávať zo záhrad budúcich rodinných domov, ktoré nebudú výstavbou priamo dotknuté.
- Oplotenie jednotlivých stavebných pozemkov bude predmetom stavebného povolenia vydaného na jednotlivé rodinné domy. Účastníkom stavebného konania bude aj vlastník susednej nehnuteľnosti parc.č. 5188/8, k.ú. Galanta..

- Stavebný úrad nariadil len *oplotenie zariadenia staveniska*. Uvedená podmienka bola zapracovaná do bodu č. 25 Podmienok stavebného povolenia. Zariadením staveniska sa rozumejú stavby a zariadenia, ktoré počas uskutočňovania stavby slúžia prevádzkovým účelom, výrobným účelom, skladovacím účelom a sociálnym účelom. Týmto účelom slúžia dočasne. Po dokončení stavby sa zariadenie staveniska odstráni.
- V prípade vstupu na susedný pozemok stavebný úrad zaviazal stavebníka v bode č. 25 Podmienok stavebného povolenia na vyžiadanie súhlasu vlastníka pozemku a Povolenia vstupu na cudzí pozemok.

Dokumentácia stavby spĺňa požiadavky uvedené v § 43b, 43d a 43e stavebného zákona ako aj podmienky územného rozhodnutia o umiestnení stavby.

Predložená žiadosť bola preskúmaná z hľadísk uvedených v § 62 a 63 stavebného zákona a bolo zistené, že uskutočnením stavby nie sú ohrozené záujmy spoločnosti ani neprimerane obmedzené či ohrozené záujmy účastníkov konania.

Posúdenie stavby si podľa § 63 stavebného zákona vyhradili orgány: Okresný úrad Galanta odbor starostlivosti o životné prostredie, Okresný úrad Galanta Odbor cestnej dopravy a pozemných komunikácií, Okresný úrad Trnava Odbor cestnej dopravy a pozemných komunikácií, Správa a údržba ciest TTSK, Trnava, Okresné riaditeľstvo PZ Okresný dopravný inšpektorát Galanta, Krajský pamiatkový úrad Trnava, Západoslovenská distribučná, a.s., Bratislava, Západoslovenská vodárenská spoločnosť, a.s., Odštepny závod Galanta, Západoslovenská vodárenská spoločnosť, Nitra, Hydromeliorácie, štátny podnik, Bratislava, Slovenský pozemkový fond Regionálny odbor Galanta, Slovenský vodohospodársky podnik, š.p. Odštepny závod Piešťany. Ich pripomienky a stanoviská boli zahrnuté do podmienok stavebného povolenia.

Primátor mesta Galanta vydal záväzné stanovisko pod č. ORM 1574/2014 zo dňa 24.02.2014.

Mesto Galanta vydalo Určenie na použitie trvalého dopravného značenia pod č. 2014/8-UDZ-ORM zo dňa 05.04.2014.

Okresný úrad Galanta Odbor cestnej dopravy a pozemných komunikácií vydal stavebné povolenie na pripojenie na cestu III/5082 pod č. OU-GA-OCDPL-2014/003719 zo dňa 17.04.2014.

Projekt pre stavebné konanie spracoval Ing. Gabriel Králik, autorizovaný stavebný inžinier, reg. číslo 1309*A*5-2,4,5 a Arpád Seszták, autorizovaný stavebný inžinier, reg. číslo 3520*TA*2-3.

Stavebné povolenie sa vydáva pre stavebníka KL Logistic spol. s r.o., IČO: 36517836, so sídlom Seredská 32, Veľká Mača na základe Listu vlastníctva č. 5518 ako výlučného vlastníka pozemkov parc.č. 5188/66, 5188/150, 5188/167, 5188/168, 5188/169, 5188/170, 5188/171, 5188/172, 5188/173, 5188/174, 5188/175, 5188/176, k.ú. Galanta.

Dôvody, ktoré by bránili povoleniu stavby v priebehu stavebného konania zistené neboli.

Poučenie

Proti tomuto rozhodnutiu je možné podať odvolanie podľa § 53 a 54 zákona číslo 71/1967 Zb. o správnom konaní v lehote do 15 dní odo dňa jeho doručenia na Mesto Galanta. Rozhodnutie je preskúmateľné súdom po vyčerpaní riadnych opravných prostriedkov.



Mgr. Ladislav Matúšovský
primátor mesta

Príloha pre stavebníka:
- 1 x overená projektová dokumentácia

Doručí sa:

1. KL Logistic, s.r.o., Seredská 32, 925 32 Veľká Mača
v zastúpení konateľom Ľudovítom Kubicom
2. Ing. Gabriel Králik, 925 42 Trstice č. 346
3. Árpád Seszták, Z.Kodálya 769/29, 924 01 Galanta
4. Zárecký Ladislav, Slnečná 579/28, 924 01 Galanta
5. Slovenský pozemkový fond, Búdková č.36, 817 15 Bratislava
6. Hydromeliorácie, š.p., Vrakúnska 29, 825 63 Bratislava
7. Trnavský samosprávny kraj, P.O.BOX 128, Starohájska 10, 917 01 Trnava

Na vedomie:

1. Okresný úrad Galanta – odbor starostlivosti o ŽP, Nová Doba 1408/31, 924 01 Galanta
2. Okresný úrad Galanta – odbor CD a PK, Nová Doba 1408/31, 924 01 Galanta
3. Krajský pamiatkový úrad, Cukrová č.1, 917 01 Trnava
4. Slovenský vodohospodársky podnik, OP Piešťany, Dolná 16, 927 01 Šaľa
5. OR Hasičského a záchranného zboru, Parková č. 1607/10, 924 01 Galanta
6. OR PZ – Okresný dopravný inšpektorát, Hlavná č. 13, 924 01 Galanta
7. Správa a údržba ciest TTSK, Bulharská 39, 918 53 Trnava
8. Slovak Telekom, a. s., Karadžičova 10, 825 13 Bratislava
9. Západoslovenská vodárenská spoločnosť, a.s. Nitra, OZ Galanta, P. Pázmány č.4, 927 01 Šaľa
10. Západoslovenská distribučná, a. s., Čulenova č. 6, 816 47 Bratislava
11. SPP – distribúcia, a. s., Mlynské Nivy č. 44/b, 825 11 Bratislava
12. Regionálny úrad verejného zdravotníctva, Hodská č. 2352/62, 924 01 Galanta
13. Technické služby mesta Galanta, kpt. Nálepku 1494/39, 924 01 Galanta
14. Obvodný úrad pre cestnú dopravu a pozemné komunikácie Trnava, Kollárová 8, 917 02 Trnava
15. Slovenská správa ciest, Miletičova 19, 820 05 Bratislava
16. Trnavský samosprávny kraj, P.O.BOX 128, Starohájska 10, Trnava
17. Slovenský zväz zdravotne postihnutých, Mierové nám. 1, 924 01 Galanta
18. Mesto Galanta – odd. rozvoja mesta, Právne



MESTO GALANTA
Oddelenie stavebného poriadku
Mierové nám. č. 940/1, 924 18 Galanta

Číslo: OSP 2018/18515 - GH

Galanta 17.01.2019

Toto rozhodnutie sa stalo právoplatným dňa 25.01.2019

Galanta, dňa 25.01.2019

Galanta, dňa 25.01.2019



KOLAUDAČNÉ ROZHODNUTIE

Navrhovateľ Richtárske pole, s. r. o., IČO : 51 457 229, so sídlom Zoltána Kodálya č. 769/29, v zastúpení konateľom Ľudovítom Kubicom podal dňa 03.10.2018 návrh na vydanie kolaudačného rozhodnutia na stavbu „Rodinné domy Galanta, Richtárske – Lokalita 1.20, - stavebný objekt : SO 03 Verejný plynovod a prípojky, SO 04 VN prípojka a TS, SO 05 Káblový rozvod a NN prípojky, SO 06 Verejné osvetlenie (VO)“ na pozemkoch parc. č. 5188/9, 5188/10, 5188/47, 5188/48, 5188/49, podľa geometrického plánu č. 73/2013 na pozemkoch parc.č. 5188/66, 5188/150, 5188/167, 5188/168, 5188/169, 5188/170, 5188/171, 5188/172, 5188/173, 5188/174, 5188/175, 5188/176, k.ú. Galanta, v extraviláne mesta Galanta, na ktorú Mesto Galanta vydalo stavebné povolenie pod č. OSP 242/2260-1/2014-Bi dňa 23.04.2014, ktoré nadobudlo právoplatnosť 20.05.2014.

Mesto Galanta ako príslušný orgán štátnej správy podľa § 2 písm. e) zákona č.416/2001 Z. z. o prechode niektorých pôsobností z orgánov štátnej správy na obce posúdil návrh a podľa § 82 ods. 1 stavebného zákona rozhodol takto:

povoľuje užívanie stavby

**„Rodinné domy Galanta, Richtárske – Lokalita 1.20
stavebné objekty : SO 03 Verejný plynovod a prípojky,
SO 04 VN prípojka a TS, SO 05 Káblový rozvod a NN prípojky,
SO 06 Verejné osvetlenie (VO)“**

ktorá sa realizovala na pozemkoch reg. “C“ parc.č. 5188/9, 5188/10, 5188/47, 5188/48, 5188/49, podľa geometrického plánu č. 73/2013 na pozemkoch parc.č. 5188/66, 5188/150, 5188/167, 5188/168, 5188/169, 5188/170, 5188/171, 5188/172, 5188/173, 5188/174, 5188/175, 5188/176, k.ú. Galanta, v extraviláne mesta Galanta.

Podľa projektovej dokumentácie skutočného vyhotovenia sa zrealizovala stavba „Rodinné domy Galanta, Richtárske – Lokalita 1.20, - stavebný objekt : SO 03 Verejný plynovod a prípojky, SO 04 VN prípojka a TS, SO 05 Káblový rozvod a NN prípojky, SO 06 Verejné osvetlenie (VO).

Členenie stavby :

SO 03 Verejný plynovod a prípojky

Podľa projektovej dokumentácie skutočného prevedenia sa zrealizovala plynofikácia lokality Richtárske za účelom zabezpečenia dodávky zemného plynu pre rodinné domy. Zemný plyn sa dopraví na odberné miesto cez novovybudovaný plynovod **PE 100 D 110 v dĺžke 778,15 m, PE 100 D 90 v dĺžke 605,55 m, PE 100 D 63 v dĺžke 38,55 m**, plynové prípojky k rodinným domom **D 32 v dĺžke 637,75 m v počte 97 ks.**

SO 04 VN prípojka a TS

Podľa projektovej dokumentácie skutočného prevedenia je vybudovaná VN káblová prípojka od existujúceho podzemného káblového vedenia – prepoj medzi linku č. 448 a 1026. Celková dĺžka **VN prípojky je 280 m**. Na premenu napätia z 22 kV na 0,4 kV je osadená **kiosková trafostanica EH8 var. B s trafom 250 kVA.**

SO 05 Káblový rozvod NN a prípojky

Podľa projektovej dokumentácie skutočného prevedenia je vybudovaný NN káblový rozvod káblom NAYY-J ako hlavný napájací rozvod zapojený do káblovej rozvodnej skrine SR z ktorých sa vybudujú prípojky k rodinným domom uložené v zemi. Celková **dĺžka NN prípojky je 1 593,00 m.**

SO 06 Verejné osvetlenie

Podľa projektovej dokumentácie skutočného prevedenia je z oceľových stožiarov osadených do chodníka. Napájací rozvod vybudovaný z káblov AYKY-J 4x16 spolu s uzemnením v zemi. **Celková dĺžka 1 486 m.**

Pri kolaudačnom konaní neboli na stavbe zistené nedostatky.

O priebehu kolaudačného konania bol spísaný jednoduchý záznam.

O d ô v o d n e n i e

Navrhovateľ Richtárske pole, s. r. o., IČO : 51 457 229, so sídlom Zoltána Kodálya č. 769/29, v zastúpení konateľom Ľudovítom Kubicom podal dňa 03.10.2018 návrh na vydanie kolaudačného rozhodnutia na stavbu „Rodinné domy Galanta, Richtárske – Lokalita 1.20, - stavebný objekt : SO 03 Verejný plynovod a prípojky, SO 04 VN prípojka a TS, SO 05 Káblový rozvod a NN prípojky, SO 06 Verejné osvetlenie (VO)“ na pozemkoch parc. č. 5188/9,

5188/10, 5188/47, 5188/48, 5188/49, podľa geometrického plánu č. 73/2013 na pozemkoch parc.č. 5188/66, 5188/150, 5188/167, 5188/168, 5188/169, 5188/170, 5188/171, 5188/172, 5188/173, 5188/174, 5188/175, 5188/176, k.ú. Galanta, v extraviláne mesta Galanta, na ktorú Mesto Galanta vydalo stavebné povolenie pod č. OSP 242/2260-1/2014-Bi dňa 23.04.2014, ktoré nadobudlo právoplatnosť 20.05.2014.

Mesto Galanta ako príslušný stavebný úrad v súlade s § 81 ods.1 a ods. 4 stavebného zákona preskúmal návrh na vydanie kolaudačného rozhodnutia na uvedenú stavbu a oznámil pod č. OSP 2018/18515-GH zo dňa 11.12.2018 kolaudačné konanie a nariadil ústne konanie spojené s miestnym zisťovaním na deň 27.12.2018.

Porealizačné geodetické zameranie vypracoval Ing. Juraj Ostradecký, autorizovaný geodet a kartograf, č. reg. 289.

Pri kolaudačnom konaní stavebný úrad skonštatoval, že stavba bola realizovaná v súlade s projektom skutočného vyhotovenia.

Užívaním stavby nebude ohrozený život a zdravie osôb, ani životné prostredie.

P o u č e n i e :

Proti tomuto rozhodnutiu možno podať odvolanie podľa § 53 a § 54 zákona číslo 71/1967 Zb. o správnom konaní v lehote do 15 dní odo dňa doručenia rozhodnutia na Mesto Galanta. Rozhodnutie je preskúmateľné súdom po vyčerpaní riadnych opravných prostriedkov.



Peter Paška
primátor mesta

Doručí sa:

1. Richtárske pole, s. r. o., Z. Kodálya 769/29, 924 01 Galanta
v zastúpení konateľom Ľudovítom Kubicom

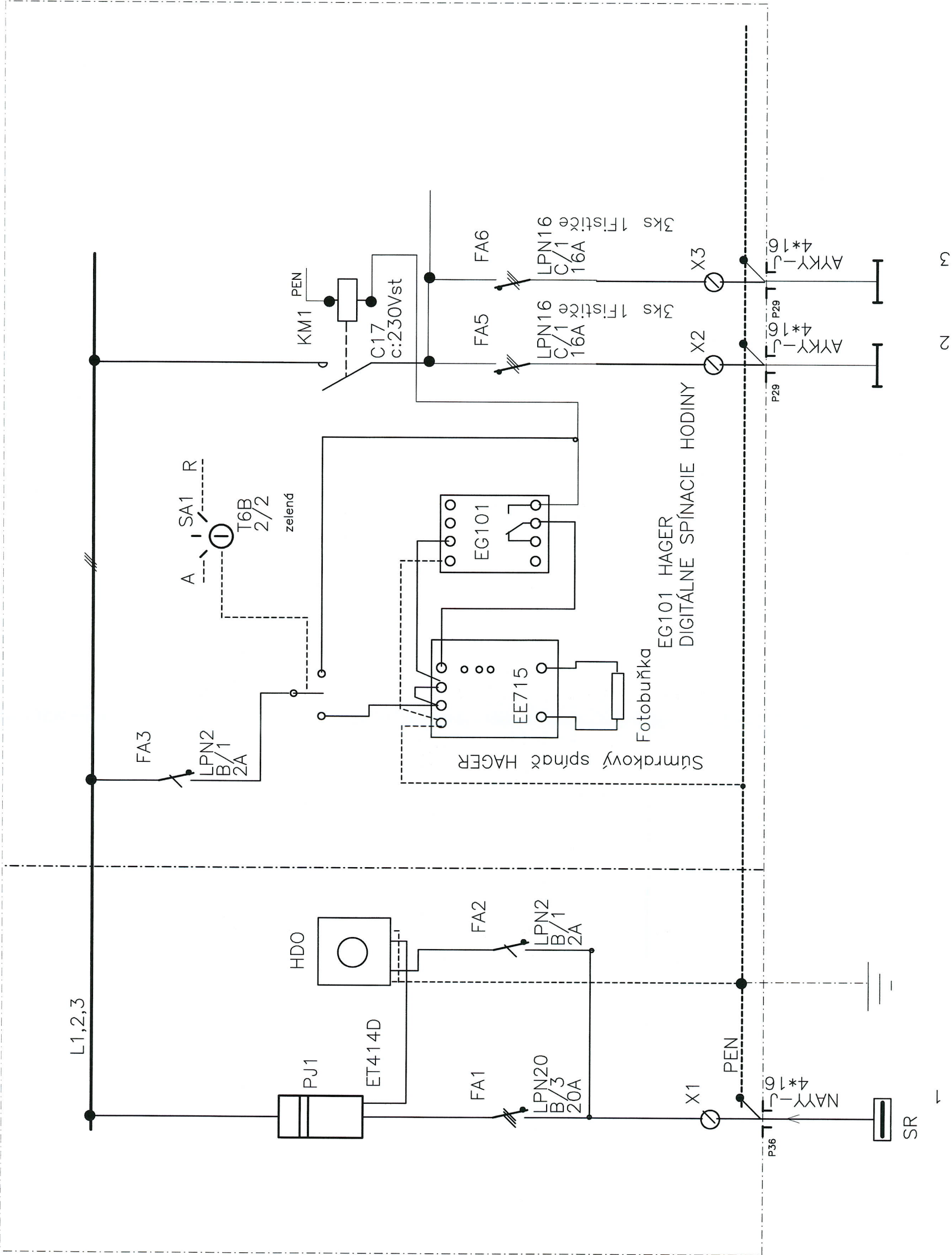
Na vedomie:

1. Okresný úrad Galanta, odbor katastrálny, ul. 29.augusta 10, 924 01 Galanta
2. Mesto Galanta, Odd. majetkové a finančné



NAPÄTIE SIETE:3PEN str.50Hz,230/400V TN–C
OCHRANA PRED ÚRAZOM EL.PRÚDOM V NORMÁLNEJ PREVÁDZKE
JE ZABEZPEČENÉ PODĽA STN332000–4–41 ŽI.412.1 IZOLOVANÍM ŽIVÝCH ČASTÍ
PRI PORUCHE SAMOČINNÝM ODPOJENÍM NAPÁJANIA ŽI.413.1

RVO



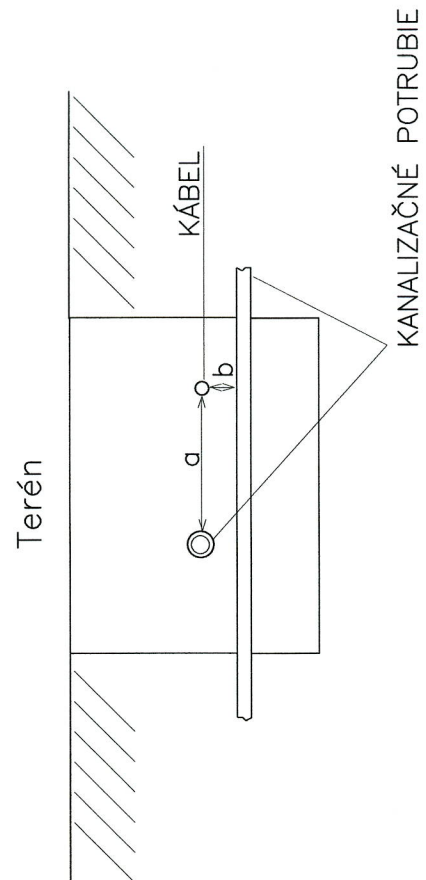
POZNÁMKY:

- 1.VONKAJŠIE VPLYVY PODĽA STN33 2000–5–51 NZA .6. VI
- 2.FARBA KRÉMOVÁ
- 3.PRÍVOD A VÝVODY ZOSPODU
- 4.ROZVÁDZAČ SA OSADÍ NA BETONOVÝ ZÁKLAD PREVÝŠUJÚCI TERÉN O 10CM
- 5.KOTVENIE SO ŠTYRMI SKRUTKAMI
- 6.ZBERNICU PEN PRIPOJÍŤ K UZEMŇOVACIEMU VODIČU STOŽIAROV
- 7.FOTOBUNĽKU OSADIŤ DO HORNEJ ZADNEJ ČASTI RVO

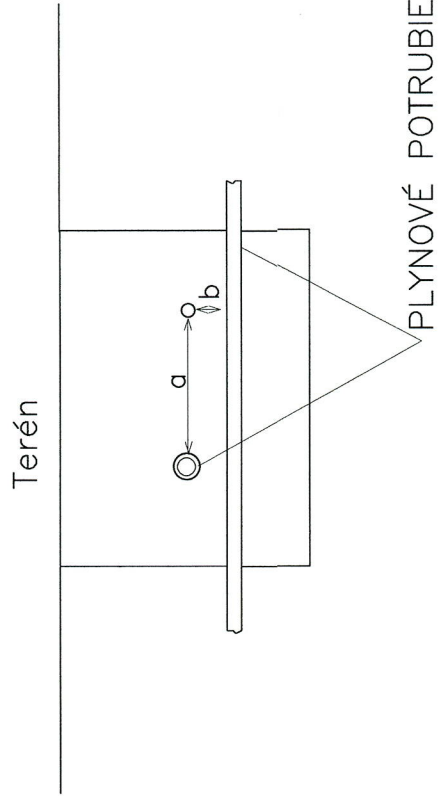


PROJEKT PRE STAVEBNÉ POVOLENIE

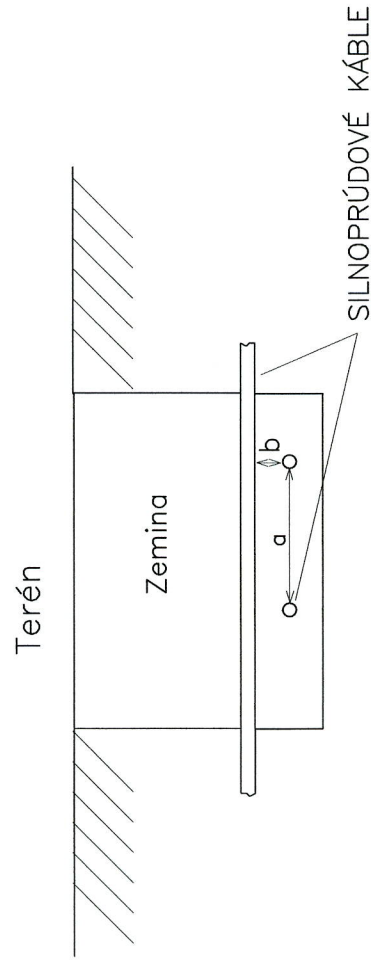
ING. ALFRED GÁSPÁR		SESZTÁK – ELPROJEKT GALANTA	
Projektovateľ	A.SESZTÁK AUT.ING.		
Kreslil	A.SESZTÁK AUT.ING.	Dátum	01/2014
Názov a miesto stavby	RODINNÉ DOMY GALANTA RICHTRÁRSKE – LOKALITA 1.20		
Obsah výkresu:	SCHÉMA SPOJENIA RVO		
Investor:	KL Logistic spol.s r.o. Sereďská 32, Veľká Mača		E – 02VO
	Druh	Stupeň	ELEKTRO
		Mierka	PROJEKT
		Formát	3A4
		Č. výkresu	



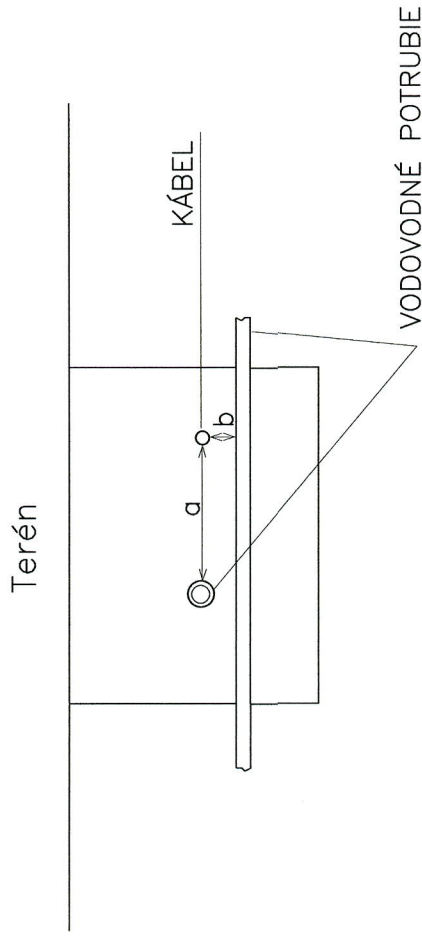
Silnopráúdové Káble– Kanalizačné Potrubie	Súbehy	Križovanie
	a (cm)	b(cm)
	Vodorovne	Zvisle
do 1KV–kan.potrubie	50	30
do 10KV– kan. potrubie	50	30
Do 35 kv–kan. potrubie	50	50



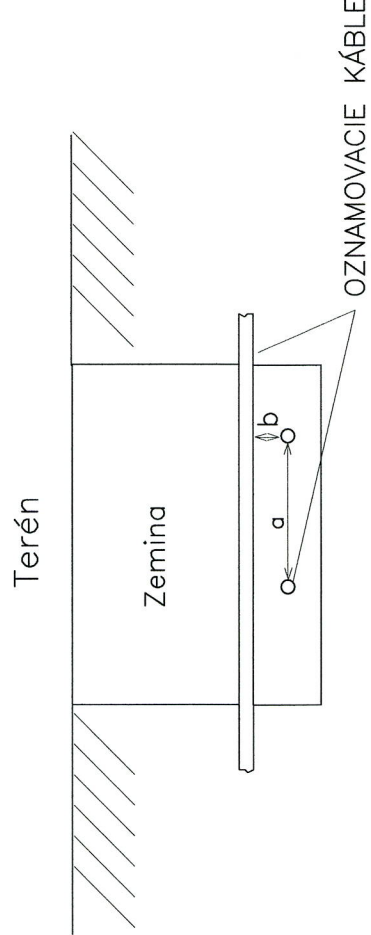
Silnopráúdové káble	Súbehy		Križovanie
	a (cm)	b(cm)	
Plynové potrubie	Vodorovne		Zvisle
	II.	III.	
	40	100	I.
	40	100	II.
nn do 1KV plyn	40	100	III.
vn Do 10 KV	40	100	20
vn do 35 KV	40	100	20



Silinopráúdové Káble	Súbehy	Križovanie
	a (cm)	b(cm)
	Vodorovne	Zvisle
	5	5
	15	15
nn–10kV	20	20
nn–35kV	20	20
Vn–Vn	20	20



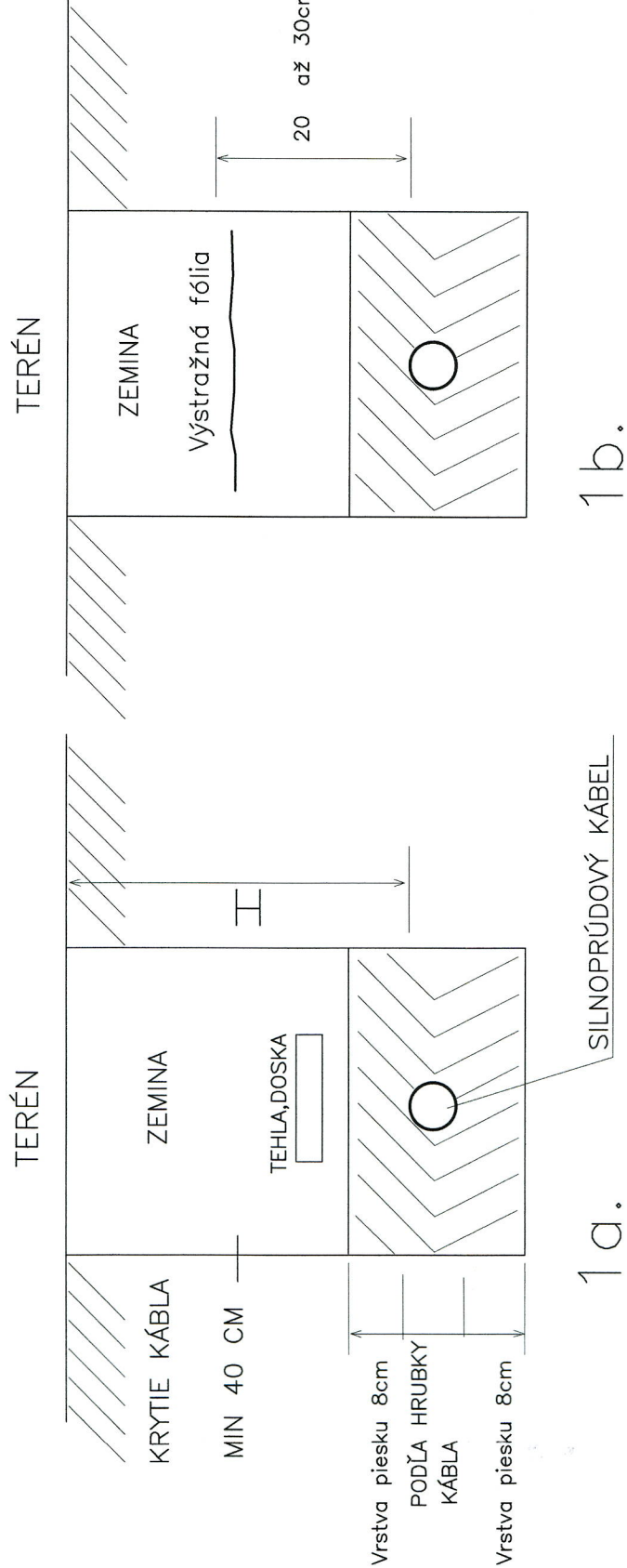
Silnopráúdové káble— Vodovodné Potrubie	Súbehy	Križovanie
	a (cm) Vodorovne	b(cm) Zvisle
nn—vodovod	40	40
Do 10KV—vodovod	40	40
Do 35KV vodovod	40	40



Silnopráúdové A oznamovacie Káble	Súbehy		Križovanie	
	a (cm)	b(cm)	a (cm)	b(cm)
nn–oznamovacie	30	10	30	10
Do 10KV– Oznamovacie	80	30	80	30
Do 35 KV– Oznamovacie	80	30	80	30

T1 OHYB KÁBLOV

Vonkajší priemer kábla "d"	Najmenší dovolený polomer		
	Gumová izolácia	Izolácia z plastov	Papierová izolácia
od 0 až 20 mm r=	5 x d	6 x d	–
od 20 až 40 mm r=	7 x d	12 x d	15 x d
Nad 40 mm r=	10 x d	15 x d	15 x d
Káble s Al plášťom všetkých priemerov	15 x d	15 x d	15 x d



T2–HĽBKOVÉ ULOŽENIE KÁBLOV

Napätie KV	HĽBKA ULOŽENIA H cm		
	Terén	Chodník	Vozovka krajnice vozovky
1	35 70	35	100
Do 10	70	50	100
Do 35	100	100	100
110 24 ^{24/}	130	130	130
Oznamovacie a pomocné obvody	Obvykle v rovnakej hĺbke ako kábel silový		
23/ Hĺbka uloženia H=70 sa použije v teréne pri pokládke káblov bez mechanickej ochrany podľa č.192 a/, spôsobom podľa obr.1b a pri plochom káblu do ornej pôdy podľa obr.1a 1b.			
24/ Pre kladenie káblov 110kV v chodníku je nutné prejsť ich uloženie s prevádzkovateľmi susedných vedení; hlavne s príslušným plynárskym podnikom			

Technická správa
projektu pre stavebné povolenie

Názov stavby: **Rodinné domy Galanta, Richtárske-Lokalita 1.20**

Objekt: **SO 06 Verejné osvetlenie /VO/**

Miesto: Galanta-Lokalita 1.20

Hl.inž.projektu: Ing. Alfréd Gáspár

Projektant: SESZTÁK-ELPROJEKT s.f. Galanta

Základné údaje: napätie siete 3PEN str. 50Hz, 230/400V TN-C

ochrana pred úrazom el. prúdom pri normálnej prevádzke izoláciou krytom

podľa STN 33 2000-4-41 čl. 412.1 pri poruche samočinným odpojením napájania. Ochrana stožiarov pred atmosferickými vybojmi je zabezpečené zemnením ako spoločná uzemňovacia sústava s prechodovým zemným odporom 2 ohmy. Vonkajšie vplyvy podľa STN 33 2000-5-51 NZA.6.VI. Inštalovaný výkon 3,0 kW

spotreba el. energie za rok 9,0 MWh/rok

Použité podklady: situačný výkres osadenia stavby

požiadavky investora, platné predpisy normy a katalogy

STN 33 2000-4-41, 33 2000-5-523, 33 2000-7-714, STN TR 13201-1,

STN EN 13201-2, 13201-3, 12665, 62305-3, 33 2000-5-52,

33 2000-5-54, 33 2000-5-51, 73 6005 a ďalšie, vyhl. č. 508/2009.

Údaje výrobcu svietidiel a stožiarov. Údaje získané obhliadkou a jednaním. Navrhnuté rozvody sú svojou mierou ohrozenia vyhradeným elektrotechnickým zariadením skupiny B podľa Vyhlášky č. 508/2009 Z.z. Projekt nepodlieha k vyjadreniu na TI ani ZSD a.s.

Technické riešenie- návrh osvetlenia prístupových ciest E-01VO

je spracovaný v súlade s požiadavkami investora na architektonické riešenie osvetlenia a platnej STN.

Pre zaistenie predpísanej intenzity osvetlenia a jasu v súlade

STN pre miestne komunikácie trieda osvetlenia CE5.

Vodorovná osvetlenosť najnižšia udržiavaná hodnota E 7,5 lx.

Najnižšia hodnota U0 0,4 lx STN EN 13201-2 Tabuľka 2.

Krytie svietidla je IP65 čo zodpovedá novým požiadavkám na krytie

svietidiel pre vonkajšie použitie. Trasa pre osadenie stožiarov

bola vybratá náväznosti na ostatné rozvody a prekážok v teréne.

V navrhovanej trase svietidla rozmiestniť medzi 28 až 33m.

Stožiare sa osadia do chodníka tesne k oplateniu.

Pre osadenie stožiarov je potrebné vybudovať betonový základ s otvorom

pre vstup káblov a zemniaceho vodiča. Betonový základ 0,6x0,6x1,5m

musí prevyšovať mierne povrch chodníka aby voda odtekala od stožiara.

Stožiare výrobok AMI NZ svietidla ATTACHE 2x36W /486 05 37/.

Povrchová úprava stožiarov pozinkovaním. Napájací rozvod sa vybuduje

s káblom AYKY-J4x16 uložený v zemi podľa STN a detailov na výkrese.

Na uzemnenie kovových stožiarov sa uloží vodič FeZn DN10 nižšie ako

kábel.

Pripojenie stožiarov k zemneniu riešiť pomocou svorky SP1

vo výške 0.2 nad zemou.

Istenie rozvodu bude ističmi v RVO výkres E-02VO.

Ovládanie osvetlenia bude možné ručne pri udržbe a súmrakovým

spínačom v automatickom režime. Meranie odberu el. energie sa zabezpečí

dvojtarifným trojfázovým elektromerom osadené v RVO.

Rozvodnica RVO sa osadí na vyznačené miesto na bet. základ.

Napájací kábel pri križovanie cesty a ostatných rozvodov sa

uloží do chráničky.

Všeobecne všetky práce ako i použité materialy musia zodpo-

vedať platným predpisom a normám. Vyhotovené dielo pred uvedením

do prevádzky sa musí podrobiť východzej odbornej prehliadke

skúške /revizii/. Pred zahájením vykopových práce je potrebné zabezpe-

čiť vytýčenie všetkých podzemných rozvodov.

V Galante 01/2014

Vypracoval: Arpád Seszták Aut. Ing.



Osvětlení komunikací

Zpracoval	ELEKTROSVIT
Autor	Arpád Seszták Aut.Ing.
Investor	KL Logistic spol.s r.o. Sereďská 32, Veľká Mača
Ozn. zakázky	
Místo	Galanta Lokalita 1.20
Poznámka	Trieda osvetlenia CE5
Datum	28. január 2014

Popis komunikace

Stupeň osvětlení VI - místní komunikace ($E_m \geq 0,1 \text{ lx}$)

Typ povrchu CII

Počet jízdních pruhů 0+2

Šířka jízdního pruhu 3 [m]

Popis soustavy

Soustava Párová

Typ svítidla

486 05 36 Attaché 2× PL-L 36 na sloup; NZ

Typ sv. zdroje

PL-L 36W kompaktní zářivka

Rozteč stožárů	30,00 [m]
----------------	-----------

Výška stožárů	4,00 [m]
---------------	----------

Délka výložníku	0,00 [m]
-----------------	----------

Sklon výložníku	0,00 [°]
-----------------	----------

Vzdálenost od krajnice	2,00 [m]
------------------------	----------

Činitel údržby	0,60 [-]
----------------	----------

Vypočtené hodnoty

Průměrná osvětlenost	6,81 [lx]
----------------------	-----------

Minimální osvětlenost	2,80 [lx]
-----------------------	-----------

Rovnoměrnost osvětlení	0,41 [-]
------------------------	----------

Zpracoval ELEKTROSVIT
Autor Árpád Seszták Aut.Ing.
Investor KL Logistic spol.s r.o. Sereďská 32, Veľká Mača
Místo Galanta Lokalita 1.20
Poznámka Trieda osvetlenia CE5
Datum 28. január 2014

Bodové hodnoty - osvětlenost [lx]

y\X	1	2	3	4	5	6	7	8	9	10
1	13,39	11,05	9,67	5,47	3,32	2,76	3,32	5,47	9,67	11,05
2	9,22	9,33	8,92	5,56	3,39	2,80	3,39	5,56	8,92	9,33
3	7,28	8,74	8,60	5,57	3,45	2,83	3,45	5,57	8,60	8,74
4	7,28	8,74	8,60	5,57	3,45	2,83	3,45	5,57	8,60	8,74
5	9,22	9,33	8,92	5,56	3,39	2,80	3,39	5,56	8,92	9,33
6	13,39	11,05	9,67	5,47	3,32	2,76	3,32	5,47	9,67	11,05

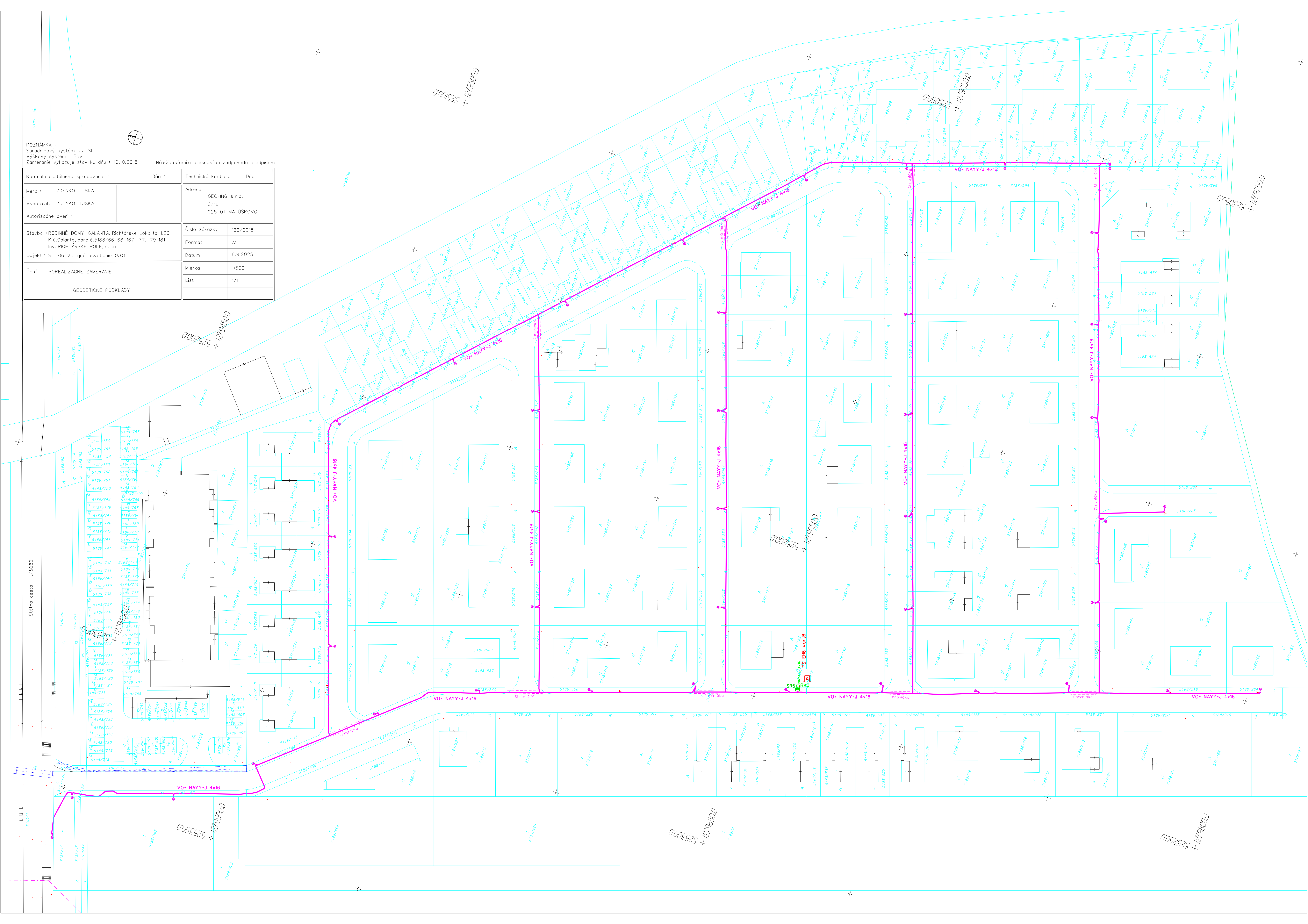
+	+	+	+	+	+	+	+	+	+
+	+	+	+	+	+	+	+	+	+
+	+	+	+	+	+	+	+	+	+
+	+	+	+	+	+	+	+	+	+
+	+	+	+	+	+	+	+	+	+
+	+	+	+	+	+	+	+	+	+

Grafické

POZNÁMKA :
Súradnicový systém : JTSK
Výškový systém : Bpv
Zameranie vykonuje stav ku dňu : 10.10.2018

Náležitosti a presnosť zodpovedá predpisom

Kontrola digitálneho spracovania :		Dňa :	Technická kontrola :	Dňa :
Meral :	ZDENKO TUŠKA		Adresa :	GEO-ING s.r.o.
Vyhotovil :	ZDENKO TUŠKA			č.116
Autorizačne overil :				925 01 MATUŠKOV
Stavba : RODINNÉ DOMY GALANTA, Richtárske-Lokalita 1,20 K.ú.Galanta, parc.č.5188/66, 68, 167-177, 179-181 Inv. RICHTÁRSKE POLE, s.r.o.		Číslo zákazky :	122/2018	
Objekt : SO 06 Verejné osvetlenie (VO)		Formát :	A1	
Časť : POREALIZAČNÉ ZAMERANIE		Datum :	8.9.2025	
GEODETIČNÉ PODKLADY		Mierka :	1:500	
		List :	1/1	



TECHNICKÁ SPRÁVA

STAVBA:	Rodinné domy Galanta, Richtárske – lokalita 1.20
OBJEKT:	SO 06 Verejné osvetlenie
MIESTO OBJEKTU:	Okres: Galanta Obec: Galanta Ku: Galanta
OBSTARÁVATEĽ:	RICHTÁRSKE POLE s.r.o.
STUPEŇ PROJEKTU:	porealizačné práce
ČÍSLO ZÁKAZKY:	122/2018

Podklady pre vypracovanie geodetickej časti:

- prevzatie trás rozvodov a zariadení VO, snímka C KN, realizačný projekt.

Technický popis:

Úlohou spracovania je aktualizácia porealizačného zamerania rozvodov VO pre NSO Rodinné domy Galanta – Richtárske zo dňa 12.10.2018 v rozsahu zapracovania platného stavu mapy C KN ku dňu 9.9.2025.

Použité štátne súradnicové a výškové systémy:
S-JTSK, Bpv

Technické predpisy:
Platné zákony a technické normy pre geodetické a kartografické činnosti.

Technické vybavenie pri meračských prácach – GNSS prijímač TOPCON HiPer+, poľný kontroler FC-200, GTS 6B.

ELABORÁT:

- | | |
|---|----|
| • Technická správa | 3x |
| • Zoznam súradníc. | 3x |
| • Situačný výkres | 3x |
| • Dáta v elektronickom stave na CD nosiči | 1x |

V Galante dňa 10.9.2025

Vypracoval: Zdenko Tuška

SPRÁVA O ODBORNEJ PREHLIADKE A ODBORNEJ SKÚŠKE ELEKTRICKEJ INŠTALÁCIE

vykonaná v zmysle § 13 vyhlášky MPSVaR SR č. 508/2009 Z.z. a podľa STN 33 1500

Druh: Pravidelná odborná prehliadka a odborná skúška

Dátum zahájenia: 17.9.2025

Dátum ukončenia: 23.9.2025

Revízny technik: Mgr. Tibor Mészáros, Matúškovo,
Číslo osvedčenia: 060/4/2013 – EZ – E – E1,0 – A,B

Identifikácia prevádzkovateľa elektrickej inštalácie:

Richtárske pole, s.r.o., Z. Kodálya 769/29, Galanta

Adresa – miesto inštalácie:

Galanta, m.č. Richtárske pole, Verejné osvetlenie

Zdroje elektrického prúdu: NN areálové rozvody

Sústava káblových rozvodov: 3 PEN AC 50 Hz 400/230V TNC

Sústava odbočiek pre svetidlá: 1 NPE AC 50 Hz 230V TN-S

Ochrana pred úrazom elektrickým prúdom: viď stranu č.2 tejto správy

Energetická bilancia rezervovaná kapacita:

	Rezervovaná kapacita [A]
Galanta, m.č. Richtárske pole, Verejné osvetlenie	25

Stav zariadenia sa od poslednej revízie zo dňa: 31.8.2018 sa nezmenil

Pri odbornej prehliadke odpojené chybné zariadenia: --

Merania izolačných odporov vykonané:] EurotestXA MI 3105, v.č. 09171182

Merania zemných odporov vykonané:] ETCR 3000, v.č. 30190182, sondy 20 a 40 m

Ďalšie použité prístroje:] EurotestXA MI 3105, v.č. 09171182

Celkový posudok:

Revidované zariadenie v rozsahu uvedenom v tejto správe
je schopné bezpečnej prevádzky ku dňu 23.9.2025.

Táto správa má 10 strán.

Počet príloh - .

Počet vyhotovenia správy: 3.

Rozdeľovník: 2x Richtárske pole, s.r.o., Kocel'ova 2A, Bratislava
1x Archív RT

Podpis prevádzkovateľa:
Dátum odovzdania správy:

Podpis revízneho technika:

19. 9. 2025

Richtárske pole, s.r.o.
Z. Kodálya 769/29
924 01 Galanta
IČO: 51 457 229
IČ DPH: SK212075848



Revidovaný objekt:	Richtárske pole, s.r.o., Z. Kodálya 769/29, Galanta Verejné osvetlenie, Galanta, m.č. Richtárske pole
Revízný technik:	Mgr. Tibor Mészáros, Matúškovo
VŠEOBECNÁ ČASŤ	

1. PREDMET SKÚŠKY

Predmetom tejto odbornej prehliadky a odbornej skúšky je elektrická inštalácia odberného zariadenia v rozsahu na strane č. 4 až 9 tejto správy. Jedná sa o prívod pre rozvádzač RVO, resp. o rozvody verejného osvetlenia z rozvádzača RVO v rozsahu pôvodného projektu.

2. PREDLOŽENÉ PODKLADY A DOKUMENTÁCIA - prílohy

- Technická dokumentácia vypracovaná pre uvedenú akciu DAISY-ELEKTRO, spol. s r.o. Galanta z 01/2018
- Protokol o určení vonkajších vplyvov č. 01/2014 z 7.1.2014 ako súčasť k PD
- Osvedčenie o typovej skúške skúške vyhlásenie o zhode výrobku od výrobcu - rozvádzače RVO
- Technická dokumentácia vypracovaná pre uvedenú akciu z 01/2018, potvrdená ako plán skutočného vyhotovenia dodávateľom elektroinštalačných prác DAISY-ELEKTRO, spol. s r.o. Galanta
- Správa o Prvej OPaOS elektrickej inštalácie zo dňa 31.8.2018 a zo dňa 26.8.2022

3. POPIS ZARIADENIA

Jedná sa o odberné zariadenie pozostávajúce z elektromerového rozvádzača, ktorý je umiestnený na verejne prístupnom mieste pri miestnej komunikácii v lokalite prefabrikovanej TS. Rozvádzač RVO je napojený z existujúcej prípojky skrine SR 5, ev. č. ZSDIS 10-100 káblom v sústave TNC. Rozvádzač RVO je vyhotovený z plastu na plastovom pilieri. Slúži na meranie spotreby elektriny, na napájanie, ovládanie a istenie káblového rozvodu verejného osvetlenia. Jednotlivé stožiare sú kovové rúrové výrobca ELV produkt a.s. Senec s povrchovou úpravou pozinkovaním typu STK60/60/3 (40 ks), STK 60/80/3 (1 ks) a STK 60/60/3K 12-Z (SONDER) (2 ks), ktoré sú navzájom sú prepojené uzemňovacím vodičom FeZn 30x4 mm. Pre pripojenie jednotlivých stožiarov k uzemňovacej sústave prostredníctvom uzemňovacej svorky sú odbočky vodičom FeZn \varnothing 10 mm. Stožiare sú vybavené stožiarovou svorkovnicou TB1, 500/250V, 80/16A, ktoré slúžia na istenie odbočky pre svietidlo. Stožiare sú vybavené adaptérom BOSTON adapter 60mm na uchytenie svietidiel. Na stožiaroch sú pripevnené svietidla pouličného osvetlenia. Prívodné káble pre svietidla zo stožiarovej rozvodnice sú CYKY-J 3x1,5. Káblové rozvody VO sú uložené vo výkope v zemi s dodržaným zásad uvedených v STN 33 2000-5-52. Vyhotovenie elektrických predmetov vyhovuje do prostredia v zmysle STN 33 2000-5-51 v ktorom sú prevádzkované.

Vonkajšie vplyvy a charakteristiky v zmysle STN 33 2000-5-51: sú uvedené v protokole o určení vonkajších vplyvov č. 01/2014 z 7.1.2014 nasledovne:

EZ vonku:

AA7,AB7,AC1,AD3,AD4,AE4,AF2,AG1,AH1,AK1,AL1,AN3,AP1,AQ3,AS1,BA1,BB2,BC2,BD1,BE1,CA1,CB1

Rozdelenie technického zariadenia podľa miery ohrozenia podľa prílohy č. 1 k vyhláške MPSVaR č. 508/2009 Z.z. v znení neskorších predpisov:

III. Časť, rozdelenie technických zariadení elektrických: Technické zariadenie elektrické skupiny "B"

4. OCHRANA PRED ÚRAZOM ELEKTRICKÝM PRÚDOM

Ochrana pred úrazom elektrickým prúdom – základná ochrana:

- a) prekážkami a umiestnením mimo dosahu
- b) ochrana zábranami alebo krytmi
- c) základnou izoláciou živých častí
- d) dvojitou alebo zosilnenou izoláciou

Ochrana pred úrazom elektrickým prúdom pri poruche:

- a) ochrana samočinným odpojením napájania v sieti TN

Ochrana pred úrazom elektrickým prúdom pri poruche – doplnková ochrana:

- a) doplnkové pospájanie

Revidovaný objekt:	Richtárske pole, s.r.o., Z. Kodálya 769/29, Galanta Verejné osvetlenie, Galanta, m.č. Richtárske pole
Revízny technik:	Mgr. Tibor Mészáros, Matúškovo
VYKONANÉ PREHLIADKY A SKÚŠKY	

5. VYKONANÉ PREHLIADKY

PREHLIADKA – v zmysle STN 33 2000-6 so zameraním sa na:

- spôsobu ochrany pred zásahom elektrickým prúdom
- použitia požiarnych zábran a iných opatrení proti šíreniu požiaru a ochrany pred účinkami tepla
- výberu vodičov podľa prúdovej zaťažiteľnosti a úbytku napätia
- výberu, nastavenia, selektivity a koordinácie ochranných prístrojov a monitorovacích zariadení
- výberu, umiestnenia a inštalovania vhodných prístrojov na ochranu pred prepätím (SPD), kde je to špecifikované
- výberu, umiestnenia a inštalovania vhodných prístrojov na bezpečné odpojenie a spínanie
- výberu zariadení a ochranných opatrení vzhľadom na vonkajšie vplyvy vrátane mechanického namáhania
- správneho označenia neutrálnych a ochranných vodičov
- použitia schém, výstražných nápisov alebo iných podobných informácií
- označenia obvodov, nadprúdových ochranných prístrojov, spínačov, svoriek atď.
- primeranosti ukončení a pripojení káblov a vodičov
- výberu a inštalovania uzemňovacích sústava, ochranných vodičov a ich prípojov
- prístupnosť zariadení z hľadiska ľahkého ovládania, identifikácie ma údržby
- opatrení pred elektromagnetickým rušením
- pripojenia neživých častí na uzemňovaciu sústavu
- výberu a stavby elektrických rozvodov
- použitia a primeranosti ochranných vodičov vrátane vodičov na ochranné pospájanie a vodičov na doplnkové pospájanie

6. VYKONANÉ MERANIA

1. Preverenie účinnosti opatrení na ochranu pri poruche samočinným odpojením napájania sa vykonala podľa STN 33 2000-6 čl. 6.4.3.7, namerané hodnoty boli prekontrolované výpočtom v zmysle STN 33 2000-4-41 čl. 411.4.4.
2. Izolačné odpory v jednotlivých okruhoch boli merané podľa STN 33 1500 čl. 6.1 a STN 33 2000-6 čl. 6.4.3.3. Namerané hodnoty sú uvádzané len do 50 MΩ. U trojfázových vývodoch je uvedená najnižšia hodnota zo šiestich meraní.
3. Odpor uzemnenia uzemňovača bol meraný podľa STN 33 2000-6 čl. 6.4.3.7.2. resp. náhradnou metódou.
4. Spojitosť vodičov – meranie prechodového odporu ochranného spojenia medzi chránenými časťami zariadenia a ochranným systémom ochrany pospájania bolo merané podľa STN 33 2000-6 čl. 6.4.3.2.
5. Funkčné skúšky boli vykonané podľa STN 33 2000-6 čl. 6.4.3.10.

Pri prehliadkach a meraniach boli dodržané zásady uvedené v Pracovných postupoch pri revíziách elektrickej inštalácie firmy ELTAXON, s.r.o. Galanta.

Revidovaný objekt:	Richtárske pole, s.r.o., Z. Kodálya 769/29, Galanta Verejné osvetlenie, Galanta, m.č. Richtárske pole
Revízny technik:	Mgr. Tibor Mészáros, Matúškovo
M E R A N I E	
charakteristiky napájania a uzemňovacia sústava, ochranné vodiče, podrobnosti o inštalácii a obvodoch, rozvodné zariadenia, obvody, hlavný vypínač alebo istič, bezpečné odpojenia a spínanie	

Por. č.	Miestnosť, prúdový obvod, prostredie, popis zariadenia	Druh vedenia	Izolačný odpor MΩ	Ochrana pred dotykom Ω	Istenie A
	Prípojková skriňa SR5 ev.č. ZS DIS: 10-100 Výrobca HASMA s.r.o., Krompachy Typ SR5 DIN00 Prevedenie W 2x400A/4x160A P2 I _n 400 A U _n 690 V Napät'ová sústava 3 PEN AC 50 Hz 400/230V TNC Krytie IP44/2x Výrobné číslo 62836 Rok výroby 2018				
1	FU 2 - vývod pre rozvádzač verejného osvetlenia RVO	NAYY-J 4x16	50		ETI/NH00/gG/63 poist.odp. pronutec 160A
	Rozvádzač RVO Výrobca PROPOS ELEKTRIK s.r.o., Dolný Ohaj Typ RVO Vyhotovenie plastová, P, pilier I _n do 20 A U _n 400/230 V Napät'ová sústava 3 NPE AC 50 Hz 400/230V TNC-S Krytie IP 44/20 Výrobné číslo 597 Rok výroby 2018				
1	Merania na prívode zbernica PEN L1 L2 L3			0,16 0,14 0,14	
2	F01 hlavný istič – istenie pred ERM				Eaton/3/B/25
3	prívod k ERM	4x HO7V-K 4	50	izol.	- " -
4	FA2 - ovládanie v telese R, HDO	HO7V-K 1,5	50	izol.	ABB/1/B/2
5	FAovl - ovládanie v telese R, napája súmrakový spínač v telese R, ORBIS astro nova city	HO7V-K 1,5	50	izol.	Tracon/1/B/6
6	1A vývod pre rozvody VO	NAYY-J 4x16	50		Tracon/1/B/6
7	1B vetva 1, stožiare č. 0 až 21				Tracon/1/B/6
8	2A				Tracon/1/B/6
9	2B vývod pre rozvody VO	NAYY-J 4x16	50		Tracon/1/B/6
10	3A vetva 2, stožiare č. 22 až 40				Tracon/1/B/6
11	3B				Tracon/1/B/6
12	Uzemnenie ochranného vodiča (pri meraniach nie je vylúčený vplyv ostatných uzemňovacích sústav v lokalite a ochranných vodičov na výsledok merania)	FeZn ø 10 mm		0,34	

Revidovaný objekt:	Richtárske pole, s.r.o., Z. Kodálya 769/29, Galanta Verejné osvetlenie, Galanta, m.č. Richtárske pole
Revízný technik:	Mgr. Tibor Mészáros, Matúškovo
M E R A N I E	
charakteristiky napájania a uzemňovacia sústava, ochranné vodiče, podrobnosti o inštalácii a obvodoch, rozvodné zariadenia, obvody, hlavný vypínač alebo istič, bezpečné odpojenia a spínanie	

Por. č.	Miestnosť, prúdový obvod, prostredie, popis zariadenia	Druh vedenia	Izolačný odpor MΩ	Ochrana pred dotykom Ω	Istenie A
Káblové rozvody VO					
Vetva č. 1					
Stožiar č. 0					
1	Prepojenie zo stožiarovej svorkovnice na svietidlo	CYKY-J 3x1,5	50		ETI/DZ Flink/10
2	Prepojenie na konštrukciu stožiara	HO7VK 6		0,1	
3	Spojenie konštrukcie stožiara s uzemňovacím vodičom			0,1	
Stožiar č. 1					
1	Prepojenie zo stožiarovej svorkovnice na svietidlo	CYKY-J 3x1,5	50		ETI/DZ Flink/10
2	Prepojenie na konštrukciu stožiara	HO7VK 6		0,1	
3	Spojenie konštrukcie stožiara s uzemňovacím vodičom			0,1	
Stožiar č. 2					
1	Prepojenie zo stožiarovej svorkovnice na svietidlo	CYKY-J 3x1,5	50		ETI/DZ Flink/10
2	Prepojenie na konštrukciu stožiara	HO7VK 6		0,1	
3	Spojenie konštrukcie stožiara s uzemňovacím vodičom			0,1	
Stožiar č. 3					
1	Prepojenie zo stožiarovej svorkovnice na svietidlo	CYKY-J 3x1,5	50		ETI/DZ Flink/10
2	Prepojenie na konštrukciu stožiara	HO7VK 6		0,1	
3	Spojenie konštrukcie stožiara s uzemňovacím vodičom			0,1	
Stožiar č. 4					
1	Prepojenie zo stožiarovej svorkovnice na svietidlo	CYKY-J 3x1,5	50		ETI/DZ Flink/10
2	Prepojenie na konštrukciu stožiara	HO7VK 6		0,1	
3	Spojenie konštrukcie stožiara s uzemňovacím vodičom			0,1	
Stožiar č. 5					
1	Prepojenie zo stožiarovej svorkovnice na svietidlo	CYKY-J 3x1,5	50		ETI/DZ Flink/10
2	Prepojenie na konštrukciu stožiara			neprístupné	
3	Spojenie konštrukcie stožiara s uzemňovacím vodičom			0,1	
Stožiar č. 6					
1	Prepojenie zo stožiarovej svorkovnice na svietidlo	CYKY-J 3x1,5	50		ETI/DZ Flink/10
2	Prepojenie na konštrukciu stožiara	HO7VK 6		0,1	
3	Spojenie konštrukcie stožiara s uzemňovacím vodičom			0,1	
Stožiar č. 7					
1	Prepojenie zo stožiarovej svorkovnice na svietidlo	CYKY-J 3x1,5	50		ETI/DZ Flink/10
2	Prepojenie na konštrukciu stožiara	HO7VK 6		0,1	
3	Spojenie konštrukcie stožiara s uzemňovacím vodičom			0,1	
Stožiar č. 8					
1	Prepojenie zo stožiarovej svorkovnice na svietidlo	CYKY-J 3x1,5	50		ETI/DZ Flink/10
2	Prepojenie na konštrukciu stožiara	HO7VK 6		0,1	
3	Spojenie konštrukcie stožiara s uzemňovacím vodičom			0,1	
Stožiar č. 9					
1	Prepojenie zo stožiarovej svorkovnice na svietidlo	CYKY-J 3x1,5	50		ETI/DZ Flink/10
2	Prepojenie na konštrukciu stožiara	HO7VK 6		0,1	
3	Spojenie konštrukcie stožiara s uzemňovacím vodičom			0,1	

Revidovaný objekt:	Richtárske pole, s.r.o., Z. Kodálya 769/29, Galanta Verejné osvetlenie, Galanta, m.č. Richtárske pole
Revízy technik:	Mgr. Tibor Mészáros, Matúškovo
M E R A N I E	
charakteristiky napájania a uzemňovacia sústava, ochranné vodiče, podrobnosti o inštalácii a obvodoch, rozvodné zariadenia, obvody, hlavný vypínač alebo istič, bezpečné odpojenia a spínanie	

Por. č.	Miestnosť, prúdový obvod, prostredie, popis zariadenia	Druh vedenia	Izolačný odpor MΩ	Ochrana pred dotykom Ω	Istenie A
Stožiar č. 10					
1	Prepojenie zo stožiarovej svorkovnice na svietidlo	CYKY-J 3x1,5	50		ETI/DZ Flink/10
2	Prepojenie na konštrukciu stožiara	HO7VK 6		0,1	
3	Spojenie konštrukcie stožiara s uzemňovacím vodičom			0,1	
Stožiar č. 11					
1	Prepojenie zo stožiarovej svorkovnice na svietidlo	CYKY-J 3x1,5	50		ETI/DZ Flink/10
2	Prepojenie na konštrukciu stožiara	HO7VK 6		0,1	
3	Spojenie konštrukcie stožiara s uzemňovacím vodičom			0,1	
Stožiar č. 12					
1	Prepojenie zo stožiarovej svorkovnice na svietidlo	CYKY-J 3x1,5	50		ETI/DZ Flink/10
2	Prepojenie na konštrukciu stožiara	HO7VK 6		0,1	
3	Spojenie konštrukcie stožiara s uzemňovacím vodičom			0,1	
Stožiar č. 14					
1	Prepojenie zo stožiarovej svorkovnice na svietidlo	CYKY-J 3x1,5	50		ETI/DZ Flink/10
2	Prepojenie na konštrukciu stožiara	HO7VK 6		0,1	
3	Spojenie konštrukcie stožiara s uzemňovacím vodičom			0,1	
Stožiar č. 15					
1	Prepojenie zo stožiarovej svorkovnice na svietidlo	CYKY-J 3x1,5	50		ETI/DZ Flink/10
2	Prepojenie na konštrukciu stožiara	HO7VK 6		0,1	
3	Spojenie konštrukcie stožiara s uzemňovacím vodičom			0,1	
Stožiar č. 16					
1	Prepojenie zo stožiarovej svorkovnice na svietidlo	CYKY-J 3x1,5	50		ETI/DZ Flink/10
2	Prepojenie na konštrukciu stožiara	HO7VK 6		0,1	
3	Spojenie konštrukcie stožiara s uzemňovacím vodičom			0,1	
Stožiar č. 17					
1	Prepojenie zo stožiarovej svorkovnice na svietidlo	CYKY-J 3x1,5	50		ETI/DZ Flink/10
2	Prepojenie na konštrukciu stožiara	HO7VK 6		0,1	
3	Spojenie konštrukcie stožiara s uzemňovacím vodičom			0,1	
Stožiar č. 18					
1	Prepojenie zo stožiarovej svorkovnice na svietidlo	CYKY-J 3x1,5	50		ETI/DZ Flink/10
2	Prepojenie na konštrukciu stožiara	HO7VK 6		0,1	
3	Spojenie konštrukcie stožiara s uzemňovacím vodičom			0,1	
Stožiar č. 19					
1	Prepojenie zo stožiarovej svorkovnice na svietidlo	CYKY-J 3x1,5	50		ETI/DZ Flink/10
2	Prepojenie na konštrukciu stožiara	HO7VK 6		0,1	
3	Spojenie konštrukcie stožiara s uzemňovacím vodičom			0,1	
Stožiar č. 20					
1	Prepojenie zo stožiarovej svorkovnice na svietidlo	CYKY-J 3x1,5	50		ETI/DZ Flink/10
2	Prepojenie na konštrukciu stožiara	HO7VK 6		0,1	
3	Spojenie konštrukcie stožiara s uzemňovacím vodičom			0,1	

Revidovaný objekt:	Richtárske pole, s.r.o., Z. Kodálya 769/29, Galanta Verejné osvetlenie, Galanta, m.č. Richtárske pole
Revízný technik:	Mgr. Tibor Mészáros, Matúškovo
M E R A N I E	
charakteristiky napájania a uzemňovacia sústava, ochranné vodiče, podrobnosti o inštalácii a obvodoch, rozvodné zariadenia, obvody, hlavný vypínač alebo istič, bezpečné odpojenia a spínanie	

Por. č.	Miestnosť, prúdový obvod, prostredie, popis zariadenia	Druh vedenia	Izolačný odpor $M\Omega$	Ochrana pred dotykom Ω	Istenie A
Stožiar č. 21					
1	Prepojenie zo stožiarovej svorkovnice na svietidlo	CYKY-J 3x1,5	50		ETI/DZ Flink/10
2	Prepojenie na konštrukciu stožiara	HO7VK 6		0,1	
3	Spojenie konštrukcie stožiara s uzemňovacím vodičom			0,1	
Vetva č. 2					
Stožiar č. 22					
1	Prepojenie zo stožiarovej svorkovnice na svietidlo	CYKY-J 3x1,5	50		ETI/DZ Flink/10
2	Prepojenie na konštrukciu stožiara			neprístupné	
3	Spojenie konštrukcie stožiara s uzemňovacím vodičom			0,1	
Stožiar č. 23					
1	Prepojenie zo stožiarovej svorkovnice na svietidlo	CYKY-J 3x1,5	50		ETI/DZ Flink/10
2	Prepojenie na konštrukciu stožiara	HO7VK 6		0,1	
3	Spojenie konštrukcie stožiara s uzemňovacím vodičom			0,1	
Stožiar č. 24					
1	Prepojenie zo stožiarovej svorkovnice na svietidlo	CYKY-J 3x1,5	50		ETI/DZ Flink/10
2	Prepojenie na konštrukciu stožiara	HO7VK 6		0,1	
3	Spojenie konštrukcie stožiara s uzemňovacím vodičom			0,1	
Stožiar č. 25					
1	Prepojenie zo stožiarovej svorkovnice na svietidlo	CYKY-J 3x1,5	50		ETI/DZ Flink/10
2	Prepojenie na konštrukciu stožiara	HO7VK 6		0,1	
3	Spojenie konštrukcie stožiara s uzemňovacím vodičom			0,1	
Stožiar č. 26					
1	Prepojenie zo stožiarovej svorkovnice na svietidlo	CYKY-J 3x1,5	50		ETI/DZ Flink/10
2	Prepojenie na konštrukciu stožiara	HO7VK 6		0,1	
3	Spojenie konštrukcie stožiara s uzemňovacím vodičom			0,1	
Stožiar č. 27					
1	Prepojenie zo stožiarovej svorkovnice na svietidlo	CYKY-J 3x1,5	50		ETI/DZ Flink/10
2	Prepojenie na konštrukciu stožiara	HO7VK 6		0,1	
3	Spojenie konštrukcie stožiara s uzemňovacím vodičom			0,1	
Stožiar č. 28					
1	Prepojenie zo stožiarovej svorkovnice na svietidlo	CYKY-J 3x1,5	50		ETI/DZ Flink/10
2	Prepojenie na konštrukciu stožiara	HO7VK 6		0,1	
3	Spojenie konštrukcie stožiara s uzemňovacím vodičom			0,1	
Stožiar č. 29					
1	Prepojenie zo stožiarovej svorkovnice na svietidlo	CYKY-J 3x1,5	50		ETI/DZ Flink/10
2	Prepojenie na konštrukciu stožiara	HO7VK 6		0,1	
3	Spojenie konštrukcie stožiara s uzemňovacím vodičom			0,1	
Stožiar č. 30					
1	Prepojenie zo stožiarovej svorkovnice na svietidlo	CYKY-J 3x1,5	50		ETI/DZ Flink/10
2	Prepojenie na konštrukciu stožiara	HO7VK 6		0,1	
3	Spojenie konštrukcie stožiara s uzemňovacím vodičom			0,1	

Revidovaný objekt:	Richtárske pole, s.r.o., Z. Kodálya 769/29, Galanta Verejné osvetlenie, Galanta, m.č. Richtárske pole
Revízny technik:	Mgr. Tibor Mészáros, Matúškovo
M E R A N I E	
charakteristiky napájania a uzemňovacia sústava, ochranné vodiče, podrobnosti o inštalácii a obvodoch, rozvodné zariadenia, obvody, hlavný vypínač alebo istič, bezpečné odpojenia a spínanie	

Por. č.	Miestnosť, prúdový obvod, prostredie, popis zariadenia	Druh vedenia	Izolačný odpor MΩ	Ochrana pred dotykom Ω	Istenie A
Stožiar č. 31					
1	Prepojenie zo stožiarovej svorkovnice na svietidlo	CYKY-J 3x1,5	50		ETI/DZ Flink/10
2	Prepojenie na konštrukciu stožiara	HO7VK 6		0,1	
3	Spojenie konštrukcie stožiara s uzemňovacím vodičom			0,1	
Stožiar č. 32					
1	Prepojenie zo stožiarovej svorkovnice na svietidlo	CYKY-J 3x1,5	50		ETI/DZ Flink/10
2	Prepojenie na konštrukciu stožiara	HO7VK 6		0,1	
3	Spojenie konštrukcie stožiara s uzemňovacím vodičom			0,1	
Stožiar č. 33					
1	Prepojenie zo stožiarovej svorkovnice na svietidlo	CYKY-J 3x1,5	50		ETI/DZ Flink/10
2	Prepojenie na konštrukciu stožiara	HO7VK 6		0,1	
3	Spojenie konštrukcie stožiara s uzemňovacím vodičom			0,1	
Stožiar č. 34					
1	Prepojenie zo stožiarovej svorkovnice na svietidlo	CYKY-J 3x1,5	50		ETI/DZ Flink/10
2	Prepojenie na konštrukciu stožiara	HO7VK 6		0,1	
3	Spojenie konštrukcie stožiara s uzemňovacím vodičom			0,1	
Stožiar č. 35					
1	Prepojenie zo stožiarovej svorkovnice na svietidlo	CYKY-J 3x1,5	50		ETI/DZ Flink/10
2	Prepojenie na konštrukciu stožiara	HO7VK 6		0,1	
3	Spojenie konštrukcie stožiara s uzemňovacím vodičom			0,1	
Stožiar č. 36					
1	Prepojenie zo stožiarovej svorkovnice na svietidlo	CYKY-J 3x1,5	50		ETI/DZ Flink/10
2	Prepojenie na konštrukciu stožiara	HO7VK 6		0,1	
3	Spojenie konštrukcie stožiara s uzemňovacím vodičom			0,1	
Stožiar č. 37					
1	Prepojenie zo stožiarovej svorkovnice na svietidlo	CYKY-J 3x1,5	50		ETI/DZ Flink/10
2	Prepojenie na konštrukciu stožiara	HO7VK 6		0,1	
3	Spojenie konštrukcie stožiara s uzemňovacím vodičom			0,1	
Stožiar č. 38					
1	Prepojenie zo stožiarovej svorkovnice na svietidlo	CYKY-J 3x1,5	50		ETI/DZ Flink/10
2	Prepojenie na konštrukciu stožiara	HO7VK 6		0,1	
3	Spojenie konštrukcie stožiara s uzemňovacím vodičom			0,1	
Stožiar č. 39					
1	Prepojenie zo stožiarovej svorkovnice na svietidlo	CYKY-J 3x1,5	50		ETI/DZ Flink/10
2	Prepojenie na konštrukciu stožiara	HO7VK 6		0,1	
3	Spojenie konštrukcie stožiara s uzemňovacím vodičom			0,1	
Stožiar č. 40					
1	Prepojenie zo stožiarovej svorkovnice na svietidlo	CYKY-J 3x1,5	50		ETI/DZ Flink/10
2	Prepojenie na konštrukciu stožiara	HO7VK 6		0,1	
3	Spojenie konštrukcie stožiara s uzemňovacím vodičom			0,1	

Revidovaný objekt:	Richtárske pole, s.r.o., Z. Kodálya 769/29, Galanta Verejné osvetlenie, Galanta, m.č. Richtárske pole
Revízný technik:	Mgr. Tibor Mészáros, Matúškovo
M E R A N I E	
charakteristiky napájania a uzemňovacia sústava, ochranné vodiče, podrobnosti o inštalácii a obvodoch, rozvodné zariadenia, obvody, hlavný vypínač alebo istič, bezpečné odpojenia a spínanie	

Por. č.	Miestnosť, prúdový obvod, prostredie, popis zariadenia	Druh vedenia	Izolačný odpor MΩ	Ochrana pred dotykom Ω	Istenie A
1	Najvyššia nameraná hodnota poruchovej slučky vetva 1			1,72	
2	Najvyššia nameraná hodnota poruchovej slučky vetva 2			1,80	
Uzemnenie					
1	Uzemnenie ochranného vodiča pri RE a stožiarov rozvádzača RVO, prípojovej skrine je spoločné so sieťami lokality, stožiare sú navzájom prepojené pásovinou FeZn 30x4 mm, pre jednotlivé stožiare a pre rozvádzač RVO sú zhotovené odbočky vodičom FeZn ø 10 mm (pri meraniach nie je vylúčený vplyv ostatných uzemňovacích sústav v lokalite a ochranných vodičov na výsledok merania)	FeZn 30x4 mm FeZn ø 10 mm		do 0,59	

Špecifikácia stožiarov VO a svietidiel				
Por. č.	číslo stožiarov	typ stožiarov	uchytenie svietidla	typ svietidla
Vetva č. 1				
1	0	STK60/80/3	BOSTON adapter 60mm	V-TAC led streetlight, RoHS 150W, 180-240V, IP65
2	1 až 4 6 až 21	STK60/60/3	BOSTON adapter 60mm	Greenlux BOSTON 60W NW 60W, 110-240V, IP66
3	5	STK 60/60/3K 12-Z (SONDER)	BOSTON adapter 60mm	Greenlux BOSTON 60W NW 60W, 110-240V, IP66
Vetva č. 2				
1	23 až 40	STK60/60/3	BOSTON adapter 60mm	Greenlux BOSTON 60W NW 60W, 110-240V, IP66
2	22	STK 60/60/3K 12-Z (SONDER)	BOSTON adapter 60mm	Greenlux BOSTON 60W NW 60W, 110-240V, IP66

<i>Adresa – miesto inštalácie</i>	Richtárske pole, s.r.o., Z. Kodálya 769/29, Galanta
<i>Revízy technik</i>	Verejné osvetlenie, Galanta, m.č. Richtárske pole
	Mgr. Tibor Mészáros, Matúškovo
NÁPRAVNÉ OPATRENIA	
C1 – Bezprostredné nebezpečenstvo. Riziko poranenia. Vyžaduje sa okamžitý zásah.	
C2 – Potenciálne nebezpečenstvo – vyžaduje sa urgentné vykonanie nápravných opatrení	
C3 – Odporúča sa vylepšenie	

- C2.1. Nové (vymenené) stožiare č. 5 a 22 nie sú opatrené výstrahami. Uvedené je v rozpore s STN 33 2000-1 a STN 33 1310.
- C2.2. V nových stožiaroch č. 5 a 22 sa nachádzajú voľne ukončené žily káblov, iba zaizolované. Tieto ukončíte v stožiarovej svorkovnici. Požiadavka v zmysle STN 33 2000-4-41.
- C3.1. Nové (vymenené) stožiare č. 5 a 22 nie sú označené číslami v súlade s predloženou projektovou dokumentáciou.
- C3.2. V niektorých prípadoch čísla stožiarov sú prelepené reklamnými samolepkami, resp. sú nečitateľné. Čísla odporúčam obnoviť v zmysle požiadaviek uvedených v STN 33 2000-7-714.
- C3.3. Pred rozvádzačom RVO vytvorte voľný priestor min. 80 cm. Požiadavka v zmysle STN 33 3210.
- C3.4. Na zariadení v vykonajte pravidelnú preventívnu údržbu. Požiadavka v zmysle STN 33 2000-1.

INTERVAL MEDZI PERIODICKÝMI REVÍZIAMI

1. Najbližšiu odbornú prehliadku a odbornú skúšku elektrického zariadenia vykonajte v zmysle vyhlášky MPSVaR č. 508/2009 Z.z. v znení neskorších predpisov a podľa STN 33 1500 každé 4 roky, ak vnútorným predpisom prevádzkovateľa elektrickej inštalácie tieto termíny nie sú určené v kratšom termíne.

Z Á V E R

Účelom tejto správy o stave elektrickej inštalácie je potvrdenie, pokiaľ je to primerane uskutočniteľné, či elektrická inštalácia je alebo nie je v uspokojivom stave na ďalšiu prevádzku.

Celkové posúdenie inštalácie ku dňu vykonania odbornej prehliadky a odbornej skúšky z pohľadu jej vhodnosti na trvalé používanie je uspokojivé.

Elektrické zariadenia musia byť vyrobené, konštruované, montované a prevádzkované tak, aby sa nestali pri zvyčajnom používaní zdrojom úrazu, požiaru alebo výbuchu.

Za bezpečnosť a bezporuchovosť technického zariadenia zodpovedá v zmysle Zákona NR SR č. 124/2006 Z.z. v znení neskorších predpisov prevádzkovateľ.

Správa o odbornej skúške musí byť u prevádzkovateľa uložená tak, aby bola prístupná v zmysle STN 33 1500 čl. 6.4. orgánom štátneho odborného dozoru.

V Galante, dňa 23.9.2025

Text neprešiel jazykovou úpravou !

ČESTNÉ PREHLÁSENIE


Dolu podpísaný Mgr. Gábor Gál, trvale bytom Agátová 2513/15, 924 01 Galanta, ako konateľ spoločnosti **Richtárske pole, s.r.o.**, IČO: 51 457 228, Z. Kodálya 769, 924 01 Galanta, týmto


čestne prehlasujem,

že spoločnosť **Richtárske pole, s.r.o.**, IČO: 51 457 229, Z. Kodálya 769/29, 924 01 Galanta, ako vlastník stavby a/alebo pozemku:

- že nemá záväzky po lehote splatnosti voči Mestu Galanta a ani mestom zriadeným organizáciám, finančnej správe, sociálnej a zdravotným poisťovniam.
- že stavba a/alebo pozemok nie sú zaťažené právom tretej osoby (okrem vecného bremena), nie sú predmetom súdneho sporu, nie sú predmetom exekučného konania či iného výkonu rozhodnutia.
- že na majetok vlastníka stavby a/alebo pozemku nebol podaný návrh na vyhlásenie konkurzu alebo nebol vyhlásený konkurz.
- že mu nebola v súvislosti s výstavbou stavby udelená právoplatným rozhodnutím príslušného orgánu štátnej správy pokuta, ktorá sa vymáha výkonom rozhodnutia.

V Galante, dňa 16.10.2025

Mgr.  Gábor Gál
konateľ
Richtárske pole, s.r.o.



Mesto Galanta

Komisia finančná a správy majetku

Stanovisko č. 131/7/2025-KFaSM

z 7. zasadnutia Komisie finančnej a správy majetku, konaného dňa 05.11.2025

K bodu rokovania č. 13

Návrh na prevzatie „verejného osvetlenia“ vybudovaného v rámci výstavby IBV Richtárske pole do majetku mesta Galanta darovaním

Komisia finančná a správy majetku odporúča MsZ schváliť prevod stavby verejného osvetlenia vybudovaného v rámci výstavby IBV Richtárske pole do majetku mesta Galanta formou daru.

Hlasovanie:

Za: 7

Proti: 0

Zdržal sa: 0

Nehlasoval : 0

Peter Závodský
predseda komisie

V Galante, 07.11.2025

MESTO GALANTA

Stavebný úrad

Mierové námestie 940/1, 924 18 Galanta

Číslo: MsÚGA-SÚ-2025/3143-34278-MB

V Galante, dňa 16.10.2025

Mesto Galanta
Oddelenie správy majetku
Mierové námestie 940/1
924 18 Galanta

Vec: Žiadosť o stanovisko k žiadosti o prevod do majetku mesta Galanta – Verejné osvetlenie - stanovisko

Na základe Vašej žiadosti o stanovisko o prevod verejného osvetlenia do majetku mesta Galanta pod č. MsÚGA-OSM-2025/ zo dňa 14.10.2025 (na stavebný úrad doručení dňa 15.10.2025) Vám dávame nasledovnú odpoveď:

Mesto Galanta ako príslušný stavebný úrad nevie posúdiť presné percentuálne zastavanie pozemkov v lokalite „Richtárske pole“ nakoľko toho času nie je možné určiť koľko stavebných pozemkov bude v predmetnej lokalite ešte vytvorených a koľko rodinných domov zrealizovaných.

Z portálu <https://zbgis.skgeodesy.sk/> je ale zrejmé, že v lokalite „Richtárske pole“ je skolaudovaných viac ako 51% domov z celkového počtu stavebných pozemkov.

S pozdravom

MESTSKÝ ÚRAD
Mierové námestie 940/1
924 18 GALANTA
33

Michael Bittera
vedúci stavebného úradu

Vybavuje: Michael Bittera, tel. č.: 0905 838 640, e-mail: michael.bittera@galanta.sk



Oddelenie správy majetku

Váš list číslo/zo dňa

Naše číslo

MsÚGA-ORaV-2025/1942-34262

Vybavuje/kontakt

Eva Vašáková

031/788 43 77

eva.vasakova@galanta.sk

Galanta

15.10.2025

Vec

Žiadosť o stanovisko k prevodu do majetku mesta Galanta – verejné osvetlenie Richtárske pole - stanovisko

Oddelenie rozvoja a výstavby k predloženej žiadosti zo dňa 7.10.2025 k prevodu do majetku mesta Galanta – Verejného osvetlenia v lokalite „Richtárske pole“ od spoločnosti Richtárske pole, s.r.o., IČO: 51 457 229, so sídlom Z. Kodálya 769/29, 924 01 Galanta formou daru vydáva stanovisko za dodržania nasledovných podmienok:

- K žiadosti o prijatie predmetného daru v zmysle predloženej žiadosti je nutné vyžiadať od žiadateľa právoplatnú revíziu správu verejného osvetlenia v lokalite Richtárske pole.
- Pred prevzatím daru a podpísaním zmluvy – verejného osvetlenia je nutné vykonanie miestnej obhliadky za prítomnosti zástupcu Technických služieb mesta Galanta ako budúceho prevádzkovateľa.

S pozdravom

Mgr. Veronika Sabová
vedúca oddelenia

MESTSKÝ ÚRAD
Mierové námestie 940/1
924 18 GALANTA
2



TECHNICKÉ SLUŽBY MESTA GALANTA

ul. kpt. Nálepku 1494/39, 924 01 GALANTA

Mesto Galanta
Mierové námestie
Galanta

Váš list/zo dňa

Naše číslo
75/2025/TSMG

Vybavuje
Mgr. Miroslav Štibráni
0948 692 563

V Galante,
16.10.2025

Vec: Žiadosť o vydanie stanoviska k prevodu do majetku mesta Galanta – Verejného osvetlenia v lokalite Richtárske pole. -odpoveď

Technické služby mesta Galanta vydávajú k predloženej žiadosti o prebratie Verejného osvetlenia v lokalite Richtárske pole do majetku mesta Galanta

s ú h l a s n é s t a n o v i s k o

TECHNICKÉ S
GAL
ul. Kpt. Nále
924 01

Mgr. Miroslav Štibráni /
Vedúci PT úseku