

# M E S T S K Ý   Ú R A D   V   G A L A N T E

Pre rokovanie  
Mestského zastupiteľstva v Galante  
dňa 25. marca 2025

**K bodu č. 7b :   Návrh na prevzatie „verejného osvetlenia“  
vybudovaného v rámci výstavby lokality IBV Hody  
Západ do majetku mesta Galanta darovaním –  
Zoltán Ágh a Iveta Ághová**

## **Návrh predkladá:**

Mgr. Peter Kolek v.r.  
primátor mesta

## **Materiál obsahuje:**

- A/ Návrh uznesenia
- B/ Dôvodová správa
- C/ Žiadosť Zoltána Ágha  
a Ivety Ághovej
- D/ Prílohy
- E/ Stanoviská príslušných  
Oddelení mesta Galanta  
a Technických služieb  
mesta Galanta
- F/ Stanoviská príslušných  
komisií

## **Návrh spracoval:**

Ing. Lucia Nagyová v.r.  
vedúca oddelenia správy majetku

V Galante, dňa 17.03.2025

## NÁVRH UZNESENIA

Mestské zastupiteľstvo v Galante v súlade s § 11 ods. 4 zákona č. 369/1990 Zb. o obecnom zriadení v znení neskorších zmien a doplnkov

### **s c h v a ľ u j e**

prijatie daru, t. j. stavby verejného osvetlenia nasledovne:

- stĺpy VO – 31 ks
- zemné rozvody VO
- stožiare VO
- rozvádzač VO

od Zoltána Ágha a Ivety Ághovej, obaja bytom Hodská ulica 2383/87, 924 01 Galanta, do vlastníctva mesta Galanta v celkovej hodnote 58 000 EUR, vybudovaného v rámci výstavby lokality „IBV Hody Západ“ nachádzajúcich sa na pozemkoch k. ú. Hody:

- parcela reg. „C“ KN č. 879/91, 879/90, 879/74, 498/5, 498/4, 498/3, 499/6.

### **a o d p o r ú č a**

primátorovi mesta

uzavrieť so Zoltánom Ághom a Ivetou Ághovou, obaja bytom Hodská ulica 2383/87, 924 01 Galanta darovaciu zmluvu v súlade so schvaľovacou časťou uznesenia.

**Termín: apríl 2025**

## Dôvodová správa

Mesto Galanta, oddelenie správy majetku predkladá žiadosť o prevzatie verejného osvetlenia do majetku mesta Galanta darovaním, vybudovaného v rámci výstavby lokality „IBV Hody Západ“ žiadateľov Zoltána Ágha a Ivety Ághovej, obaja bytom Hodská ulica 2383/87, 924 01 Galanta (ďalej len „Žiadosť“), ktorá bola Mestskému úradu Galanta doručená dňa 21.11.2024. Žiadosť bola následne doplnená informáciami k darovaniu verejného osvetlenia zo dňa 04.03.2025.

Predmetom prevzatia do majetku mesta Galanta je verejné osvetlenie

- Stĺpy VO – 31 ks,
- Zemné rozvody VO
- Stožiare VO
- Rozvádzač VO

Stavba VO sa nachádza na nižšie uvedených parcelách:

a) Zoznam parciel vo vlastníctve žiadateľov Zoltána Ágha a Ivety Ághovej, obaja bytom Hodská ulica 2383/87, 924 01 Galanta:

- **Parcela č. 879/91** o výmere 587 m<sup>2</sup> – ostatná plocha, kat. úz. Hody, vedená na LV č. 3817,
- **Parcela č. 879/90** o výmere 867 m<sup>2</sup> – ostatná plocha, kat. úz. Hody, vedená na LV č. 3817,
- **Parcela č. 879/74** o výmere 3747 m<sup>2</sup> – zastavaná plocha a nádvorie, kat. úz. Hody, vedená na LV č. 3817,
- **Parcela č. 498/5** o výmere 34 m<sup>2</sup> – ostatná plocha, kat. úz. Hody, vedená na LV č. 3345.

b) Zoznam parciel, ktoré sú vo vlastníctve mesta Galanta:

- **Parcela č. 498/4** o výmere 893 m<sup>2</sup> – ostatná plocha, kat. úz. Hody, vedená na LV č. 3891,
- **Parcela č. 498/3** o výmere 3235 m<sup>2</sup> – ostatná plocha, kat. úz. Hody, vedená na LV č. 3202,
- **Parcela č. 499/6** o výmere 702 m<sup>2</sup> – zastavaná plocha a nádvorie., kat. úz. Hody, vedená na LV č. 3202.

Hodnota stavby VO je vyčíslená na sumu 58.000 EUR.

Stavba verejného osvetlenia bola povolená stavebným povolením, ktoré vydalo Mesto Galanta, pod č. OSP 2017/2565-LB zo dňa 11.08.2017, ktoré nadobudlo právoplatnosť dňa 21.09.2017. Stavba bola daná do užívania kolaudačným rozhodnutím, vydaným Mestom Galanta pod č. OSP 2019/7242-GH zo dňa 29.05.2019, ktoré nadobudlo právoplatnosť dňa 04.06.2019 (ďalej len „kolaudačné

rozhodnutie“). V zmysle kolaudačného rozhodnutia je verejné osvetlenie podľa projektu skutočného vyhotovenia napojené na verejné osvetlenie miestneho cintorína zemným káblom NAVY – J 4x35 mm<sup>2</sup> o dĺžke 1100 m, oceľové stožiare s ledkovými svietidlami, stĺpy výšky 1=5,0 m v počte 31 ks.

V zmysle článku III bod 7 Pravidiel na preberanie miestnych komunikácií, verejného osvetlenia (ďalej len „stavba“) a pozemkov nimi zastavaných (ďalej len „pozemok“) v lokalitách individuálnej bytovej výstavby (ďalej len „IBV“) a výstavby bytových domov od vlastníkov do majetku mesta Galanta (ďalej len „Pravidlá“) „Prevod verejného osvetlenia je možný na etapy alebo časti. Prevod je podmienený vydaním právoplatného kolaudačného rozhodnutia minimálne na 51% domov z celkového počtu stavebných pozemkov v lokalite IBV, zároveň pozemky pod stavbou verejného osvetlenia musia mať zriadené vecné bremeno v prospech mesta Galanta v podiele 75% z celkového počtu pozemkov pod predmetnou stavbou.“

Zo Stanoviska Stavebného úradu, Mesto Galanta zo dňa 22.01.2025 vyplýva, že z aktuálneho celkového počtu 40 stavebných pozemkov v lokalite IBV Hody Západ je skolaudovaných 21 rodinných domov. Z toho vyplýva, že v lokalite IBV Hody Západ je skolaudovaných 52,5 % rodinných domov z celkového počtu stavebných pozemkov.“

Keďže predmetom žiadosti o prevzatie VO IBV Hody Západ zo strany žiadateľov do majetku mesta Galanta darovaním nie sú aj pozemky pod verejným osvetlením, je potrebné, aby žiadatelia v prípade pozemku, ktorý je v ich vlastníctve (C KN p. č. 879/91, p. č. 879/90, p. č. 879/74, p. č. 498/5), zriadili vecné bremeno v prospech mesta Galanta, a to na dobu neurčitú a bezodplatne.

Stanoviská oddelení mesta Galanta, stanovisko Technických služieb mesta Galanta, stanovisko Komisie investičnej výstavby, ŽP, kultúrnych pamiatok, dopravy a VP a Komisie finančnej pri Mestskom zastupiteľstve mesta Galanta sú súčasťou predkladaného materiálu.

Nakoľko sú v zmysle Pravidiel splnené podmienky na prevzatie verejného osvetlenia do majetku mesta Galanta darovaním, Oddelenie správy majetku odporúča vyhovieť žiadosti k prevodu VO do majetku mesta Galanta.



<b>MESTSKÝ ÚRAD GALANTA</b>	
Dátum: 21 -11- 2024	
Číslo záznamu: 57699/2024	Číslo spisu:
Prílohy: 1,1	Výnos: OS/17/p. Nagyová

**Mesto Galanta**  
Mestský úrad Galanta  
Mierové nám. 940/1  
924 18 Galanta

V Galante, dňa 20.11.2024

**VEC:**


**Žiadosť o prevzatie verejného osvetlenia IBV HODY ZÁPAD do majetku mesta Galanta**

Dolu podpísaní Ágh Zoltán a Ághová Iveta ako vlastníci verejného osvetlenia v lokalite IBV Hody Západ („Verejné osvetlenie“) si týmto dovoľujeme obrátiť sa na Vás so žiadosťou o prevzatie Verejného osvetlenia do majetku mesta Galanta na základe dodatku č.2 k pravidlám na preberanie miestnych komunikácií a verejného osvetlenia.

Skutkový stav výstavby rodinných domov v dotknutej lokalite je nasledovný:

- a) IBV HODY ZÁPAD zahŕňa v 39 pozemkov (pôvodne 35 pozemkov ) minimálne 20 domov je skolaudovaných a ďalšie sú v kolaudačnom konaní.

S pozdravom,

  
Zoltán Ágh a Iveta Ághová

**Prílohy :**

1. Dodatok č. 2
2. Kolaudačné rozhodnutie VO
3. PD SO5A – verejne osvetlenie
4. GP VO NSO Hody Západ zo dňa 26.2.2019
5. RS č.1 zemne vedenie verejného osvetlenia
6. RS č. 2 verejné osvetlenie

**VEREJNÉ OSVETLENIE IBV – HODY - ZÁPAD**

<b>MESTSKÝ ÚRAD GALANTA</b>	
Dátum: - 4 -03- 2025	
Číslo zápisu: 11216	Číslo spisu: 2025
Prílohy: 8.1	vytvára: OSM/Nagyán

**Zoznam parciel, ktoré sú v našom vlastníctve :**

**ÁGH ZOLTÁN ,nar. 26.3.1971, bytom : 924 01 Galanta, Hodská 2383/87**

**ÁGOVÁ IVETA, nar. 08.10.1971 , bytom :924 01 Galanta, Hodská 2383/87**

**na ktorých sa nachádza vedenie verejného osvetlenia, stožiare verejného osvetlenia a rozvádzač verejného osvetlenia a na ktorých je potrebné zriadiť VB v prospech mesta Galanta :**

**Parcela č. 879/91 výmera 587 m2 – ostatná plocha, KÚ Hody, parc. vedená na LV č. 3817**

**Parcela č. 879/90 výmera 867 m2 – ostatná plocha, KÚ Hody, parc. vedená na LV č. 3817**


**Parcela č. 498/5 výmera 34 m2 – ostatná plocha, KÚ Hody, parc. vedená na LV č. 3345**

**Zoznam parciel na ktorých sa nachádza VO – IBV Hody Západ, ktoré sú vo vlastníctve mesta Galanta :**

**Parcela č. 498/4 výmera 893 m2 – ostatná plocha, KÚ Hody, parc. vedená na LV č. 3891**

**Parcela č. 498/3 výmera 3235m2 – ostatná plocha, KÚ Hody, parc. vedená na LV č. 3202**

**Parcela č. 499/6 výmera 702 m2 – zastavaná plocha a nad., KÚ Hody, parc. vedená na LV č. 3202**



MESTSKÝ ÚRAD GALANTA

Ágh Zoltán a Iveta , bytom 924 01 Galanta Hodská 2383/87

Dátum: - 4 -03- 2025

**VEREJNÉ OSVETLENIE IBV – HODY - ZÁPAD**

Číslo záznamu:

Číslo spisu:

Prílohy:

Výoavuje:

**Zoznam parciel, ktoré sú v našom vlastníctve :**

ÁGH ZOLTÁN ,nar. 26.3.1971, bytom : 924 01 Galanta, Hodská 2383/87

ÁGOVÁ IVETA, nar. 08.10.1971 , bytom :924 01 Galanta, Hodská 2383/87

na ktorých sa nachádza vedenie verejného osvetlenia, stožiare verejného osvetlenia a rozvádzač verejného osvetlenia a na ktorých je potrebné zriadiť VB v prospech mesta Galanta :

Parcela č. 879/91 výmera 587 m2 – ostatná plocha, KÚ Hody, parc. vedená na LV č. 3817

Parcela č. 879/90 výmera 867 m2 – ostatná plocha, KÚ Hody, parc. vedená na LV č. 3817

Parcela č. 498/5 výmera 34 m2 – ostatná plocha, KÚ Hody, parc. vedená na LV č. 3345

Parcela č. 879/74 výmera 3747m2- zastavana plocha a nad., KÚ Hody parc. vedená na LV č.3817

**Zoznam parciel na ktorých sa nachádza VO – IBV Hody Západ, ktoré sú vo vlastníctve mesta Galanta :**

Parcela č. 498/4 výmera 893 m2 – ostatná plocha, KÚ Hody, parc. vedená na LV č. 3891

Parcela č. 498/3 výmera 3235m2 – ostatná plocha, KÚ Hody, parc. vedená na LV č. 3202


Parcela č. 499/6 výmera 702 m2 – zastavaná plocha a nad., KÚ Hody, parc. vedená na LV č. 3202

**VEREJNÉ OSVETLENIE :**

Počet stĺpov VO : 31 KS

Rozvádzač VO je situovaný pred trafostanicou na parc. č. 879/91 výmera 587m2 KÚ Hody ,LV3817

Vyčíslenie hodnoty verejného osvetlenia 58.000,-Eur



**MESTO GALANTA**  
**Oddelenie stavebného poriadku**  
Mierové nám. č. 940/1, 924 18 Galanta

Číslo: OSP 2019/7242-GH

Galanta 29.05.2019

to rozhodnutie sa stalo právom

dňa 04.06.2019

Galante, dňa 04.06.2019



## KOLAUDAČNÉ ROZHODNUTIE

Navrhovateľ Zoltán Ágh a Iveta Ághová, obaja bytom SNP 997/16, 924 01 Galanta podal dňa 10.04.2019 návrh na vydanie kolaudačného rozhodnutia na stavbu: "Nový stavebný obvod Hody – Západ, stavebný objekt: SO 04A – 2 Elektrické prípojky, SO 05A Verejné osvetlenie, na pozemkoch reg. „C“ parc. č. 879, 880, 882, 499/6, 1144, 498/3, 444/15, 444/2, 444/7, 495, k. ú. Hody, mesto Galanta a na pozemkoch registra „E“ parc. č. 401/127, ( v C KN p.č. 499/7, 498/4), parc.č. 179, 180 ( v C KN 444/1) k. ú. Hody, mesto Galanta a pozemkoch reg. „E“ parc.č. 773/1, 772/1, ( v C KN 5327/1) k.ú. Galanta.

Na uvedenú stavbu bolo Mestom Galanta vydané stavebné povolenie pod č. OSP 2017/2565-LB zo dňa 11.08.2017, ktoré nadobudlo právoplatnosť dňa 21.09.2017.

Mesto Galanta ako príslušný stavebný úrad podľa § 117 zákona č. 50/1976 Zb. o stavebnom poriadku a územnom plánovaní (stavebný zákon) v znení neskorších zmien a doplnkov a príslušný orgán štátnej správy podľa § 2 písm. e) zákona č. 416/2001 Z.z. o prechode niektorých pôsobností z orgánov štátnej správy na obce a na vyššie územné celky, prerokoval žiadosť navrhovateľa a po preskúmaní žiadosti rozhodol takto:

Podľa § 83 stavebného zákona

**povoľuje**

**užívanie stavby**

**„Nový stavebný obvod Hody – Západ,  
SO 04A – 2 elektrické prípojky, SO 05A Verejné osvetlenie“**

ktorá sa realizovala podľa geodetického zamerania zo dňa 26.02.2019 na pozemkoch reg. „C“ parc. č. 879/52, 879/53, 879/54, 879/55, 879/56, 879/57, 879/58, 879/59, 879/60, 879/61, 879/62, 879/63, 879/64, 879/65, 879/66, 879/67, 879/68, 879/69, 879/71, 879/72, 879/73,

879/74, 880/1, 880/2, 880/3, 880/4, 880/5, 880/6, 880/7, 880/8, 880/9, 880/10, 880/11, 880/12, 882 k. ú. Hody, mesto Galanta.

pre navrhovateľa:

**Zoltán Ágh a Iveta Ághová**

v rozsahu :

- **SO 04A – 2 elektrické prípojky :** 35 ks prípojok zo skríň SR káblami 1-NAVY-4x16 mm<sup>2</sup> pre jednotlivé rodinné domy.
- **SO 05A – Verejné osvetlenie :** podľa projektu skutočného vyhotovenia verejné osvetlenie je napojené na verejné osvetlenie miestneho cintorína zemným káblom NAVY – J 4x35 mm<sup>2</sup> o dĺžke 1100 m, oceľové stožiare s ledkovými svietidlami , stĺpy výšky l = 5,0 m v počte 33 ks.

Pri kolaudačnom konaní neboli na stavbe zistené nedostatky.

O priebehu kolaudačného konania bol spísaný jednoduchý záznam.

## **O d ô v o d n e n i e**

Navrhovateľ Zoltán Ágh a Iveta Ághová, obaja bytom SNP 997/16, 924 01 Galanta podal dňa 10.04.2019 návrh na vydanie kolaudačného rozhodnutia na stavbu: "Nový stavebný obvod Hody – Západ, stavebný objekt: SO 04A – 2 Elektrické prípojky, SO 05A Verejné osvetlenie, ktorá sa realizovala podľa geodetického zamerania zo dňa 26.02.2019 na pozemkoch reg. "C" parc. č. 879/52, 879/53, 879/54, 879/55, 879/56, 879/57, 879/58, 879/59, 879/60, 879/61, 879/62, 879/63, 879/64, 879/65, 879/66, 879/67, 879/68, 879/69, 879/71, 879/72, 879/73, 879/74, 880/1, 880/2, 880/3, 880/4, 880/5, 880/6, 880/7, 880/8, 880/9, 880/10, 880/11, 880/12, 882 k. ú. Hody, mesto Galanta.

Na uvedenú stavbu bolo Mestom Galanta vydané stavebné povolenie pod č. OSP 2017/2565-LB zo dňa 11.08.2017, ktoré nadobudlo právoplatnosť dňa 21.09.2017.

Mesto Galanta ako príslušný stavebný úrad v súlade s § 81 ods.1 stavebného zákona preskúmal návrh na vydanie kolaudačného rozhodnutia na uvedenú stavbu a oznámil pod č. OSP 2019/7242-GH zo dňa 30.04.2019 kolaudačné konanie a nariadil ústne konanie spojené s miestnym zisťovaním na deň 16.05.2019.

Stavebný úrad preskúmal predloženú žiadosť v súlade s § 83 stavebného zákona v rozsahu, v akom sa dotýkala práv, právom chránených záujmov alebo povinností účastníkov konania ako i záujmov chránených dotknutými orgánmi. Zistil, že predmetným rozhodnutím nie sú ohrozené ani poškodené záujmy a práva iných a rozhodol tak, ako uvádza vo výroku tohto rozhodnutia.

Užívaním stavby nebude ohrozený život a zdravie osôb, ani životné prostredie.

### **Poučenie:**

Proti tomuto rozhodnutiu možno podať odvolanie podľa § 54 zákona číslo 71/1967 Zb. o správnom konaní v lehote do 15 dní odo dňa doručenia rozhodnutia na Mesto Galanta. Rozhodnutie je preskúmateľné súdom po vyčerpaní riadnych opravných prostriedkov.



**Peter Paška**  
primátor mesta

### Doručí sa:

1. Zoltán Ágh, SNP 997/16, 924 01 Galanta
2. Iveta Ághová, SNP 997/16, 924 01 Galanta

### Na vedomie :

1. Západoslovenská distribučná, a. s., IČO : 36361518, so sídlom Čulenova 6, 816 47 Bratislava
2. Technické služby mesta Galanta, Kpt. Nálepku 1494/39, 924 01 Galanta
3. Mesto Galanta, Odd. majetkové a finančné
4. Okresný úrad Galanta – Odbor katastrálny, Ul. 29. augusta 10, 924 01 Galanta

# SPRÁVA O ODBORNEJ PREHLIADKE A ODBORNEJ SKÚŠKE ELEKTRICKEJ INŠTALÁCIE

vykonaná v zmysle § 13 vyhlášky MPSVaR SR č. 508/2009 Z.z. a podľa STN 33 1500

Druh: **prvá odborná prehliadka a odborná skúška**

Dátum zahájenia: 27.8.2018

Dátum ukončenia: 30.8.2018

Revízny technik: Mgr. Tibor Mészáros, Matúškovo,  
Číslo osvedčenia: 060/4/2013 – EZ – E – E1,0 – A,B

Investor:

Ing. Monika Meimer, Galanta, m.č. Nebojsa 52 v zastúpení splnomocnencom  
Ivetou Ághovou, Galanta, štvrť SNP 997/16

Revidovaný objekt:

Nový stavebný obvod Hody – Východ/západ  
SO 05B – zemné vedenie verejného osvetlenia

Zdroje elektrického prúdu: NN rozvody ZS DIS

Sústava káblových rozvodov: 3 PEN AC 50 Hz 400/230V TN-C, 1 N PE AC 50 Hz 230V TN-S

Ochrana pred úrazom elektrickým prúdom: vid' stranu č.2 tejto správy

Stav zariadenia sa od poslednej revízie zo dňa: prvá odborná prehliadka a odborná skúška

Pri odbornej prehliadke odpojené vadné zariadenia: --

Energetická bilancia:

	rozdávateľ	istenie pred ERM [ A ]
rezervovaná kapacita	RVO	25

Merania izolačných odporov vykonané: ]

Merania zemných odporov vykonané: ] EurotestXA MI 3105, v.č. 09171182

Ďalšie použité prístroje: ]

Celkový posudok:

Revidované zariadenie v rozsahu uvedenom v tejto správe  
je schopné bezpečnej prevádzky ku dňu 30.8.2018.

Táto správa má 5 strán.

Počet príloh 1 .

Počet vyhotovenia správy: 4.

Rozdeľovník: 2x Prevádzkovateľ  
1x Archív RT

Podpis prevádzkovateľa:  
Dátum odovzdania správy:

Podpis revízneho technika:



Revidovaný objekt:	Nový stavebný obvod Hody – Východ/západ SO 05B – zemné vedenie verejného osvetlenia
Revízný technik:	Mgr. Tibor Mészáros, Matúškovo
VŠEOBECNÁ ČASŤ	

## 1. PREDMET SKÚŠKY

Predmetom tejto odbornej prehliadky a odbornej skúšky je elektrická inštalácia odberného zariadenia v rozsahu na strane č. 4 tejto správy.

## 2. PREDLOŽENÉ PODKLADY A DOKUMENTÁCIA - prílohy

- Technická dokumentácia vypracovaná pre uvedenú akciu KVS projekt s.r.o., Viktor Kiss, Nové Zámky z 6/2014
- Protokol o určení vonkajších vplyvov ako súčasť k PD (*príloha*)

## 3. POPIS ZARIADENIA

Jedná sa o odberné zariadenie pozostávajúce z rozvádzača RVO, ktorý je umiestnený na verejne prístupnom mieste. Rozvádzač RVO je vyhotovený z plastu, uchytený na pilieri. Slúži na meranie spotreby a na rozvod, ovládanie a istenie vývodov verejného osvetlenia. Jednotlivé stožiare sú kovové rúrové s povrchovou úpravou pozinkovaním, navzájom sú prepojené uzemňovacím vodičom FeZn 30x4 mm. Na stožiaroch sú pripevnené LED svietidla pouličného osvetlenia. Pre pripojenie jednotlivých stožiarov k uzemňovacej sústave prostredníctvom uzemňovacej svorky sú odbočky vodičom FeZn  $\varnothing$  10 mm. Stožiare sú vybavené stožiarovou svorkovnicou TB1, 500/250V, 80/16A, ktoré slúžia na istenie odbočky pre svietidlo. Prívodné káble pre svietidla zo stožiarovej rozvodnice sú HO5RR-F 3G1,0 a sú istené poistkami 10A. Káblové rozvody VO sú uložené vo výkope v zemi s dodržaným zásad uvedených v STN 33 2000-5-52. Vyhotovenie elektrických predmetov vyhovuje do prostredia v zmysle STN 33 2000-5-51 v ktorom sú prevádzkované.

Vonkajšie vplyvy a charakteristiky v zmysle STN 33 2000-5-51: sú uvedené v protokole o určení vonkajších vplyvov, ktorý protokol tvorí neoddeliteľnú prílohu k tejto správe o OPaOS elektrickej inštalácie

Rozdelenie technického zariadenia podľa miery ohrozenia podľa prílohy č. 1 k vyhláške MPSVaR č. 508/2009 Z.z. v znení neskorších predpisov:

III. Časť, rozdelenie technických zariadení elektrických: Technické zariadenie elektrické skupiny "B"

## 4. OCHRANA PRED ÚRAZOM ELEKTRICKÝM PRÚDOM

Ochrana pred úrazom elektrickým prúdom – základná ochrana:

- a) prekážkami a umiestnením mimo dosahu
- b) ochrana zábranami alebo krytmi
- c) základnou izoláciou živých častí
- d) dvojitou alebo zosilnenou izoláciou

Ochrana pred úrazom elektrickým prúdom pri poruche:

- a) ochrana samočinným odpojením napájania v sieti TN



Revidovaný objekt:	Nový stavebný obvod Hody – Východ/západ SO 05B – zemné vedenie verejného osvetlenia
Revízny technik:	Mgr. Tibor Mészáros, Matúškovo
VYKONANÉ PREHLIADKY A SKÚŠKY	

## 5. VYKONANÉ PREHLIADKY

Prehliadka v zmysle STN 33 2000-6 bola zameraná na kontrolu:

- spôsobu ochrany pred zásahom elektrickým prúdom
- použitia požiarnych stien alebo iných opatrení proti šíreniu požiaru a ochrany pred účinkami tepla
- výberu vodičov podľa prúdovej zaťažiteľnosti a úbytku napätia
- výberu a nastavenia ochranných prístrojov a monitorovacích zariadení
- prítomnosti a správneho umiestnenia vhodných prístrojov na bezpečné odpojenie a spínanie
- výberu zariadení a ochranných opatrení vzhľadom na vonkajšie vplyvy
- správneho označenia neutrálnych a ochranných vodičov
- jednopólových spínacích prístrojov pripojených v obvode krajných vodičov
- použitia schém a výstražných nápisov alebo iných podobných informácií
- označenia obvodov, nadprúdových ochranných prístrojov, spínačov, svoriek atď.
- správnosti pripojenia vodičov
- použitia a primeranosti ochranných vodičov vrátane vodičov na ochranné pospájanie a vodičov na doplnkové pospájanie
- prístupnosti k zariadeniam na ľahké ovládanie, identifikáciu a údržbu

## 6. VYKONANÉ MERANIA

Impedancia poruchovej slučky bola meraná podľa STN 33 2000-6 čl. 61.3.6. U trojfázových vývodoch je uvedená iba najvyššia nameraná hodnota z troch meraní. Namerané hodnoty boli prekontrolované výpočtom v zmysle STN 33 2000-4-41 čl. 411.5.4.

Izolačné odpory v jednotlivých okruhoch boli merané podľa STN 33 1500 čl. 6.1 a STN 33 2000-6 čl. 61.3.3. Namerané hodnoty sú uvádzané len do 50 M $\Omega$ . U trojfázových vývodoch je uvedená najnižšia hodnota zo šiestich meraní.

Zemný odpor bol meraný podľa STN 33 2000-6 čl. 612.6.2. pomerovou metódou sondami prúd/napätie vo vzdialenosti 20 a 40 m.

Meranie prechodového odporu ochranného spojenia medzi chránenými časťami zariadenia a ochranným systémom ochrany pospájania bolo merané podľa požiadaviek STN 33 0360 a 33 2000-6 čl. 61.3.2.

*Pri prehliadkach a meraniach boli dodržané zásady uvedené v Pracovných postupoch pri revíziách elektrickej inštalácie firmy ELTAXON, s.r.o. Galanta.*

Revidovaný objekt:	Nový stavebný obvod Hody – Východ/západ SO 05B – zemné vedenie verejného osvetlenia
Revízný technik:	Mgr. Tibor Mészáros, Matúškovo
<b>M E R A N I E</b>	

Por. č.	Miestnosť, prúdový obvod, prostredie, popis zariadenia	Druh vedenia	Izolačný odpor MΩ	Ochrana pred dotykom Ω	Istenie A																		
	<b>Prípojková skriňa SR6</b> <b>ev.č. ZS DIS: 1059</b> <table><tr><td>Výrobca</td><td>HASMA s.r.o., Krompachy</td></tr><tr><td>Typ</td><td>SR6 DIN1</td></tr><tr><td>Prevedenie</td><td>W 3x400A/4x160A P2</td></tr><tr><td>I<sub>n</sub></td><td>400 A</td></tr><tr><td>U<sub>n</sub></td><td>690 V</td></tr><tr><td>Napät'ová sústava</td><td>3 PEN AC 50 Hz 400/230V TNC</td></tr><tr><td>Krytie</td><td>IP 44/IP2x</td></tr><tr><td>Výrobné číslo</td><td>51954</td></tr><tr><td>Rok výroby</td><td>2016</td></tr></table>	Výrobca	HASMA s.r.o., Krompachy	Typ	SR6 DIN1	Prevedenie	W 3x400A/4x160A P2	I <sub>n</sub>	400 A	U <sub>n</sub>	690 V	Napät'ová sústava	3 PEN AC 50 Hz 400/230V TNC	Krytie	IP 44/IP2x	Výrobné číslo	51954	Rok výroby	2016				
Výrobca	HASMA s.r.o., Krompachy																						
Typ	SR6 DIN1																						
Prevedenie	W 3x400A/4x160A P2																						
I <sub>n</sub>	400 A																						
U <sub>n</sub>	690 V																						
Napät'ová sústava	3 PEN AC 50 Hz 400/230V TNC																						
Krytie	IP 44/IP2x																						
Výrobné číslo	51954																						
Rok výroby	2016																						
1	FU6 – vývod pre RVO-P rozdávzač verejného osvetlenia	NAYY-J 4x25	50		ETI/NV00C/gG/63 poist. odp. 160A																		
	<b>Rozvádzač RVO-P</b> <table><tr><td>Výrobca</td><td>SFOS.SK s.r.o. Rimavská Sobota</td></tr><tr><td>Typ</td><td>RVO-P</td></tr><tr><td>Vyhotovenie</td><td>plastová, P, pilier</td></tr><tr><td>I<sub>n</sub></td><td>40 A</td></tr><tr><td>U<sub>n</sub></td><td>400/230 V</td></tr><tr><td>Napät'ová sústava</td><td>3 NPE AC 50 Hz 400/230V TNC-S</td></tr><tr><td>Krytie</td><td>IP 44/20</td></tr><tr><td>Výrobné číslo</td><td>16/1779</td></tr><tr><td>Rok výroby</td><td>2016</td></tr></table>	Výrobca	SFOS.SK s.r.o. Rimavská Sobota	Typ	RVO-P	Vyhotovenie	plastová, P, pilier	I <sub>n</sub>	40 A	U <sub>n</sub>	400/230 V	Napät'ová sústava	3 NPE AC 50 Hz 400/230V TNC-S	Krytie	IP 44/20	Výrobné číslo	16/1779	Rok výroby	2016				
Výrobca	SFOS.SK s.r.o. Rimavská Sobota																						
Typ	RVO-P																						
Vyhotovenie	plastová, P, pilier																						
I <sub>n</sub>	40 A																						
U <sub>n</sub>	400/230 V																						
Napät'ová sústava	3 NPE AC 50 Hz 400/230V TNC-S																						
Krytie	IP 44/20																						
Výrobné číslo	16/1779																						
Rok výroby	2016																						
1	Merania na privode zbernica PEN L1 L2 L3			0,28 0,25 0,26																			
2	F1 – hlavný istič – istenie pred ERM				Eaton/3/B/20																		
3	FA2 – ovládanie v telese R, napája súmrakový spínač F&F AZ-112 v telese R	HO7V-K 1,5	50	izol.	Schrack/1/B/2																		
4	FA3 vývod pre káblové rozvody VO	cez stýkač Schrack/BZ 326 442 400V/40A	NAYY-J 4x16 zapoj. 2x	50	do 1,2	Bemko/1/C/16																	
5	FA4 vývod pre káblové rozvody VO		NAYY-J 4x16 zapoj. 2x	50	do 1,2	Bemko/1/C/16																	
6	FA5 vývod pre káblové rozvody VO		NAYY-J 4x16 zapoj. 2x	50	do 1,3	Bemko/1/C/16																	
7	Uzemnenie ochranného vodiča (pri meraniach nie je vylúčený vplyv ostatných uzemňovacích sústav v lokalite a ochranných vodičov na výsledok merania)	FeZn ø 10 mm		0,32																			
Uzemnenie																							
1	Uzemnenie jednotlivých stožiarov je spoločné so sieťami lokality, stožiare sú navzájom prepojené pásovinou FeZn 30x4 mm, pre jednotlivé stožiare a pre rozvádzač RVO sú zhotovené odbočky vodičom FeZn ø 8 mm, FeZn ø 10 mm (pri meraniach nie je vylúčený vplyv ostatných uzemňovacích sústav v lokalite a ochranných vodičov na výsledok merania)	FeZn 30x4 mm FeZn ø 10 mm FeZn ø 8 mm		do 0,44																			

Revidovaný objekt:	Nový stavebný obvod Hody – Východ/západ SO 05B – zemné vedenie verejného osvetlenia
Revízy technik:	Mgr. Tibor Mészáros, Matúškovo
OPATRENIA	

1. Jednotlivé stožiare VO opatrite číslami pre presnú identifikáciu. Požiadavka v zmysle STN 33 2000-7-714.
2. Miesta pripojenia uzemňovača na stožiar – medzi chráneným predmetom a uzemňovacím vodičom dajte vejárovú podložku. Požiadavka v zmysle STN 33 0160.
3. Kovovú konštrukciu stožiarov vodivo prepojte k ochrannému obvodu. požiadavka v zmysle STN 33 2000-4-41 a STN 33 2000-5-54.

## Z Á V E R

V zmysle § 199 Vyhlášky SÚBP a SBÚ č. 59/1982 Zb. musia byť elektrické zariadenia vyrobené, konštruované, montované a prevádzkované tak, aby sa nestali pri zvyčajnom používaní zdrojom úrazu, požiaru alebo výbuchu.

Za bezpečnosť a bezporuchovosť technického zariadenia zodpovedá v zmysle Zákona NR SR č. 124/2006 Z.z. v znení neskorších predpisov prevádzkovateľ.

Správa o odbornej skúške musí byť u prevádzkovateľa uložená tak, aby bola prístupná v zmysle STN 33 1500 čl. 6.4. orgánom štátneho odborného dozoru.

Najbližšiu odbornú prehliadku a odbornú skúšku elektrického zariadenia vykonajte v zmysle vyhlášky MPSVaR č. 508/2009 Z.z. a podľa STN 33 1500.

V Galante, dňa 30.8.2018

Text neprešiel jazykovou úpravou !

**Protokol**  
**o určení prostredia vypracovaný odbornou komisiou**  
**podľa STN 33 2000-5-51**

<b>Zloženie komisie :</b>		
Predseda :	Viktor Kiss	projektant elektro
Členovia :	Eleonóra Bartuseková	projektant elektro
	Ing. Arch. Ildikó Szocssová	projektant stavebnej časti

**Popis technológie a zariadení, vlastností médií a látok**

V priestoroch nebudú skladované žiadne agresívne, výbušné, horľavé ani inak nebezpečné látky.

**Rozhodnutie**

Na základe predložených podkladov a uvedených príloh a na základe platných STN dospela komisia pri určovaní prostredí v objekte k záverom uvedených v priloženej tabuľke.

**Podmienky prostredia**

**Určenie prostredia**

AA	Teplota okolia	AA8
AB	Atmosferické podmienky	AB5
AC	Nadmorská výška	AC1
AD	Výskyt vody	AD3
AE	Výskyt cudzích pevných telies	AE3
AF	Výskyt korozívnych alebo znečisťujúcich látok	AF1
AG	Mechanické namáhania	
	- nárazy	AG1
AH	Vibrácie	AH1
AK	Výskyt rastlín alebo plesní	AK1
AL	Výskyt živočíchov	AL1
AM	Elektromagnetické, elektrostatické alebo ionizujúce žiarenie	AM1
AN	Slnečné žiarenie	AN2
AP	Seizmické účinky	AP1
AQ	Búrková činnosť	AQ1
AR	Pohyb vzduchu	AR2
AS	Vietor	AS1

**B) Využitie**

BA	Schopnosť osôb	BA2
BC	Dotyk osôb s potenciálom zeme	BC1
BD	Podmienky evakuácie (úniku) v prípade nebezp.	BD1
BE	Povaha spracúvaných alebo skladovaných látok	BE1

**C) Konštrukcie budov**

CA	Stavebné materiály	CA1
CB	Konštrukcia budovy	CB1

Vypracoval: Viktor Kiss

# SPRÁVA O ODBORNEJ PREHLIADKE A ODBORNEJ SKÚŠKE ELEKTRICKEJ INŠTALÁCIE

vykonaná v zmysle § 13 vyhlášky MPSVaR SR č. 508/2009 Z.z. a podľa STN 33 1500

Druh: **prvá odborná prehliadka a odborná skúška**

Dátum zahájenia: 22.4.2019

Dátum ukončenia: 22.4.2019

Revízny technik: Mgr. Tibor Mészáros, Matúškovo,  
Číslo osvedčenia: 060/4/2013 – EZ – E – E1,0 – A,B

Investor:

Zoltán Ágh a Iveta Ághová, Galanta, štvrť SNP 997/16

Revidovaný objekt:

„Nový stavebný obvod Hody – západ“  
SO 05A – verejné osvetlenie

Zdroje elektrického prúdu: NN rozvody ZS DIS

Sústava káblových rozvodov: 3 PEN AC 50 Hz 400/230V TN-C, 1 N PE AC 50 Hz 230V TN-S

Ochrana pred úrazom elektrickým prúdom: vid' stranu č.2 tejto správy

Stav zariadenia sa od poslednej revízie zo dňa: prvá odborná prehliadka a odborná skúška

Pri odbornej prehliadke odpojené vadné zariadenia: --

Energetická bilancia:

	rozvádzač	istenie pred ERM [ A ]
rezervovaná kapacita	RVO	25

Merania izolačných odporov vykonané: ]

Merania zemných odporov vykonané: ] EurotestXA MI 3105, v.č. 09171182

Ďalšie použité prístroje: ]

Celkový posudok:

Revidované zariadenie v rozsahu uvedenom v tejto správe  
je schopné bezpečnej prevádzky ku dňu 22.4.2019.

Táto správa má 5 strán.

Počet príloh 1 .

Počet vyhotovenia správy: 4.

Rozdeľovník: 2x Prevádzkovateľ  
1x Archív RT

Podpis prevádzkovateľa:

Podpis revízneho technika:

Dátum odovzdania správy:

ÁGH ISTAV spol. s r.o.  
SNP 997/16  
924 00 GALANTA  
IČO: 36 218 081 DIČ: SK2020193142



Revidovaný objekt:	Nový stavebný obvod Hody – Východ/západ SO 05B – zemné vedenie verejného osvetlenia
Revízny technik:	Mgr. Tibor Mészáros, Matúškovo
VŠEOBECNÁ ČASŤ	

## 1. PREDMET SKÚŠKY

Predmetom tejto odbornej prehliadky a odbornej skúšky je elektrická inštalácia odberného zariadenia v rozsahu na strane č. 4 tejto správy.

## 2. PREDLOŽENÉ PODKLADY A DOKUMENTÁCIA - prílohy

- Technická dokumentácia vypracovaná pre uvedenú akciu Viktor Kiss, Nové Zámky z 3/2017
- Protokol o určení vonkajších vplyvov ako súčasť k PD (*príloha*)

## 3. POPIS ZARIADENIA

Jedná sa o odberné zariadenie pozostávajúce z rozvádzača RVO, ktorý je umiestnený na verejne prístupnom mieste. Rozvádzač RVO je vyhotovený z plastu, uchytený na pilieri. Je napojený podzemnou káblou prípojkou z TS. Slúži na meranie spotreby a na rozvod, ovládanie a istenie vývodov verejného osvetlenia. Jednotlivé stožiare sú kovové rúrové s povrchovou úpravou pozinkovaním, navzájom sú prepojené uzemňovacím vodičom FeZn 30x4 mm. Na stožiaroch sú pripevnené LED svietidla pouličného osvetlenia. Pre pripojenie jednotlivých stožiarov k uzemňovacej sústave prostredníctvom uzemňovacej svorky sú odbočky vodičom FeZn  $\varnothing$  10 mm. Stožiare sú vybavené stožiarovou svorkovnicou TB1, 500/250V, 80/16A, ktoré slúžia na istenie odbočky pre svietidlo. Prívodné káble pre svietidla zo stožiarovej rozvodnice sú HO5RR-F 3G1,0 a sú istené poistkami 10A. Káblové rozvody VO sú uložené vo výkope v zemi s dodržaným zásad uvedených v STN 33 2000-5-52. Vývody jednotlivých vetiev sú ukončené v prvom stožiaru – zaizolované v beznapäťovom stave. Vyhotovenie elektrických predmetov vyhovuje do prostredia v zmysle STN 33 2000-5-51 v ktorom sú prevádzkované.

Vonkajšie vplyvy a charakteristiky v zmysle STN 33 2000-5-51: sú uvedené v protokole o určení vonkajších vplyvov, ktorý protokol tvorí neoddeliteľnú prílohu k tejto správe o OPaOS elektrickej inštalácie

Rozdelenie technického zariadenia podľa miery ohrozenia podľa prílohy č. 1 k vyhláške MPSVaR č. 508/2009 Z.z. v znení neskorších predpisov:

III. Časť, rozdelenie technických zariadení elektrických: Technické zariadenie elektrické skupiny "B"

## 4. OCHRANA PRED ÚRAZOM ELEKTRICKÝM PRÚDOM

Ochrana pred úrazom elektrickým prúdom – základná ochrana:

- a) prekážkami a umiestnením mimo dosahu
- b) ochrana zábranami alebo krytmi
- c) základnou izoláciou živých častí
- d) dvojitou alebo zosilnenou izoláciou

Ochrana pred úrazom elektrickým prúdom pri poruche:

- a) ochrana samočinným odpojením napájania v sieti TN

Revidovaný objekt:	Nový stavebný obvod Hody – Východ/západ SO 05B – zemné vedenie verejného osvetlenia
Revízny technik:	Mgr. Tibor Mészáros, Matúškovo
VYKONANÉ PREHLIADKY A SKÚŠKY	

## 5. VYKONANÉ PREHLIADKY

Prehliadka v zmysle STN 33 2000-6 bola zameraná na kontrolu:

- spôsobu ochrany pred zásahom elektrickým prúdom
- použitia požiarnych stien alebo iných opatrení proti šíreniu požiaru a ochrany pred účinkami tepla
- výberu vodičov podľa prúdovej zaťažiteľnosti a úbytku napätia
- výberu a nastavenia ochranných prístrojov a monitorovacích zariadení
- prítomnosti a správneho umiestnenia vhodných prístrojov na bezpečné odpojenie a spínanie
- výberu zariadení a ochranných opatrení vzhľadom na vonkajšie vplyvy
- správneho označenia neutrálnych a ochranných vodičov
- jednopólových spínacích prístrojov pripojených v obvode krajných vodičov
- použitia schém a výstražných nápisov alebo iných podobných informácií
- označenia obvodov, nadprúdových ochranných prístrojov, spínačov, svoriek atď.
- správnosti pripojenia vodičov
- použitia a primeranosti ochranných vodičov vrátane vodičov na ochranné pospájanie a vodičov na doplnkové pospájanie
- prístupnosti k zariadeniam na ľahké ovládanie, identifikáciu a údržbu

## 6. VYKONANÉ MERANIA

Impedancia poruchovej slučky nebola meraná podľa STN 33 2000-6 čl. 61.3.6. nakoľko odberné zariadenie nebolo pripojené na sek. sieť. Uvedené meranie vykonajte po napojení zariadenia a namerané hodnoty prekontrolujte výpočtom v zmysle STN 33 2000-4-41 čl. 411.5.4.

Izolačné odpory v jednotlivých okruhoch boli merané podľa STN 33 1500 čl. 6.1 a STN 33 2000-6 čl. 61.3.3. Namerané hodnoty sú uvádzané len do 50 MΩ. U trojfázových vývodoch je uvedená najnižšia hodnota zo šiestich meraní.

Zemný odpor bol meraný podľa STN 33 2000-6 čl. 612.6.2. pomerovou metódou sondami prúd/napätie vo vzdialenosti 20 a 40 m.

Meranie prechodového odporu ochranného spojenia medzi chránenými časťami zariadenia a ochranným systémom ochrany pospájania bolo merané podľa požiadaviek STN 33 0360 a 33 2000-6 čl. 61.3.2.

*Pri prehliadkach a meraniach boli dodržané zásady uvedené v Pracovných postupoch pri revíziách elektrickej inštalácie firmy ELTAXON, s.r.o. Galanta.*

Revidovaný objekt:	Nový stavebný obvod Hody – Východ/západ SO 05B – zemné vedenie verejného osvetlenia
Revízný technik:	Mgr. Tibor Mészáros, Matúškovo
M E R A N I E	

Por. č.	Miestnosť, prúdový obvod, prostredie, popis zariadenia	Druh vedenia	Izolačný odpor MΩ	Ochrana pred dotykom Ω	Istenie A
	<b>Rozvádzač NN v TS</b> ev.č. ZS DIS: TS-0810-069 Výrobca ELEKTRO HARAMIA s.r.o. Lozorno Typ RH Vyhodenie OCEP, panelový I <sub>n</sub> 1000 A U <sub>n</sub> 3x400/230 V Napät'ová sústava 3 NPE AC 50 Hz 400/230V TNC-S Krytie IP 20 Rok výroby 2018 Výrobné číslo 244/18				
1	FU5 – vývod pre rozvádzač RVO	NAYY-J 4x16	50		polst. odp. 400A
	<b>Rozvádzač RVO</b> Výrobca HASMA s.r.o., Krompachy Typ RVO F43 W Prevedenie 25A P0, P2 I <sub>n</sub> do 25 A U <sub>n</sub> 230/400 V Napät'ová sústava 3 PEN AC 50 Hz 400/230V TNC Krytie IP 44/IP20 Výrobné číslo 1928/2019 Rok výroby 2019				
1	Merania na prívoде zbernica PEN L1 L2 L3				
2	F1 – hlavný istič – istenie pred ERM				SEZ/PR63/B/25
3	FA2 – ovládanie v telese R, časový spínač VEMER/NAPA	HO7V-K 1,5	50	izol.	SEZ/PR61/B/2
4	FA3 vývod pre káblové rozvody VO	cez stýkač Schrack/BZ 326 442 400V/40A	NAYY-J 4x16 zapoj. 2x	50	SEZ/PR61/B/20
5	FA4 vývod pre káblové rozvody VO		NAYY-J 4x16 zapoj. 2x	50	SEZ/PR61/B/20
6	FA5 vývod pre káblové rozvody VO		NAYY-J 4x16 zapoj. 2x	50	SEZ/PR61/B/20
7	Uzemnenie ochranného vodiča (pri meraniach nie je vylúčený vplyv ostatných uzemňovacích sústav v lokalite a ochranných vodičov na výsledok merania)	FeZn ø 10 mm		0,21	
Uzemnenie					
1	Uzemnenie jednotlivých stožiarov je spoločné so sieťami lokality, stožiare sú navzájom prepojené pásovinou FeZn 30x4 mm, pre jednotlivé stožiare a pre rozvádzač RVO sú zhotovené odbočky vodičom FeZn ø 8 mm, FeZn ø 10 mm (pri meraniach nie je vylúčený vplyv ostatných uzemňovacích sústav v lokalite a ochranných vodičov na výsledok merania)	FeZn 30x4 mm FeZn ø 10 mm FeZn ø 8 mm		do 0,44	



Revidovaný objekt:	Nový stavebný obvod Hody – Východ/západ SO 05B – zemné vedenie verejného osvetlenia
Revízný technik:	Mgr. Tibor Mészáros, Matúškovo
O P A T R E N I A	

1. Jednotlivé stožiare VO opatrite číslami pre presnú identifikáciu. Požiadavka v zmysle STN 33 2000-7-714.
2. Miesta pripojenia uzemňovača na stožiar – medzi chráneným predmetom a uzemňovacím vodičom dajte vejárovú podložku. Požiadavka v zmysle STN 33 0160.
3. Kovovú konštrukciu stožiarov vodivo prepojte k ochrannému obvodu. požiadavka v zmysle STN 33 2000-4-41 a STN 33 2000-5-54.

#### Z Á V E R

V zmysle § 199 Vyhlášky SÚBP a SBÚ č. 59/1982 Zb. musia byť elektrické zariadenia vyrobené, konštruované, montované a prevádzkované tak, aby sa nestali pri zvyčajnom používaní zdrojom úrazu, požiaru alebo výbuchu.

Za bezpečnosť a bezporuchovosť technického zariadenia zodpovedá v zmysle Zákona NR SR č. 124/2006 Z.z. v znení neskorších predpisov prevádzkovateľ.

Správa o odbornej skúške musí byť u prevádzkovateľa uložená tak, aby bola prístupná v zmysle STN 33 1500 čl. 6.4. orgánom štátneho odborného dozoru.

Najbližšiu odbornú prehliadku a odbornú skúšku elektrického zariadenia vykonajte v zmysle vyhlášky MPSVaR č. 508/2009 Z.z. a podľa STN 33 1500.

V Galante, dňa 22.4.2019

Text neprešiel jazykovou úpravou !

**Protokol**  
**o určení prostredia vypracovaný odbornou komisiou**  
**podľa STN 33 2000-5-51**

<b>Zloženie komisie :</b>		
Predseda :	Viktor Kiss	projektant elektro
Členovia :	Eleonóra Bartuseková	projektant elektro
	Ing. Arch. Ildikó Szocssová	projektant stavebnej časti

**Popis technológie a zariadení, vlastností médií a látok**

V priestoroch nebudú skladované žiadne agresívne, výbušné, horľavé ani inak nebezpečné látky.

**Rozhodnutie**

Na základe predložených podkladov a uvedených príloh a na základe platných STN dospela komisia pri určovaní prostredí v objekte k záverom uvedených v priloženej tabuľke.

**Podmienky prostredia****Určenie prostredia**

AA	Teplota okolia	AA8
AB	Atmosferické podmienky	AB5
AC	Nadmorská výška	AC1
AD	Výskyt vody	AD3
AE	Výskyt cudzích pevných telies	AE3
AF	Výskyt korozívnych alebo znečisťujúcich látok	AF1
AG	Mechanické namáhania - nárazy	AG1
AH	Vibrácie	AH1
AK	Výskyt rastlín alebo plesní	AK1
AL	Výskyt živočíchov	AL1
AM	Elektromagnetické, elektrostatické alebo ionizujúce žiarenie	AM1
AN	Slnečné žiarenie	AN2
AP	Seizmické účinky	AP1
AQ	Búrková činnosť	AQ1
AR	Pohyb vzduchu	AR2
AS	Vietor	AS1

**B) Využitie**

BA	Schopnosť osôb	BA2
BC	Dotyk osôb s potenciálom zeme	BC1
BD	Podmienky evakuácie (úniku) v prípade nebezp.	BD1
BE	Povaha spracúvaných alebo skladovaných látok	BE1

**C) Konštrukcie budov**

CA	Stavebné materiály	CA1
CB	Konštrukcia budovy	CB1

Vypracoval: Viktor Kiss

Viktor Kiss P.Várdayho 21, 940 54 Nové Zámky

STUPEŇ  
DOKUMENTÁCIE:

PROJEKTOVÁ DOKUMENTÁCIA K STAVEBNÉMU POVOLENIU

NÁZOV STAVBY:

Nový stavebný obvod

HODY - ZÁPAD

STAVEBNÍK:

ZÁSTUPCA

STAVEBNÍKA:

INVESTOR:

Iveta Ághová , Zoltán Ágh - SNP 997/16 Galanta 92401, SNP 997/16

OBJEKTY:

STAVEBNÝ OBJEKT:

**SOSA - verejné osvetlenie**

MIESTO STAVBY:

Galanta-časť Hody, č. p. 879/74,498/3 /"E"KN 401/27/ 498/4

HLAVNÝ  
INŽINIER ROJEKTU:

Ing.Arch Ildikkó Szocsová

Tel. č.: 0905 935 832; Email: [architektura.starch@gmail.com](mailto:architektura.starch@gmail.com)

ZODPOVEDNÝ  
PROJEKTANT:

PROJEKTANT:

Viktor Kiss -

Tel. č.: 0907 188 045; Email: [viktor.kiss1@gmail.com](mailto:viktor.kiss1@gmail.com)

Projektová dokumentácia je vypracovaná v rozsahu na stavebné povolenie.



DÁTUM:  
2017/3

ČÍSLO PROJEKTU:  
03042017

# Technická správa

## Základné technické údaje

Napäťová sústava: 3+PEN - 50 Hz, 400 V/TN-C  
Ochrana pred úrazom el. prúdom pri poruche podľa STN 33 2000-4-41  
samočinným odpojením napájania - siete TN- základná  
Ochrana pred úrazom el. prúdom v normálnej prevádzke STN 33 2000-4-41  
izolovaním živých častí, zábranami alebo krytmi  
Stupeň dodávky el. energie podľa STN 34 1610: 3  
Prostredie podľa STN 33 2000-5-51 v protokole o určení vonkajších vplyvov

## Energetická bilancia

Inštalovaný príkon	$P_i = 33 \times 72 \text{ W} = 2376 \text{ W}$
Výpočtový príkon	$P_v = 2376 \text{ W}$

### Ochrana pred nebezpečným dotykom živých častí

V tejto časti dokumentácia je navrhnutá ochrana živých častí krytím a izoláciou.

### Ochrana pred nebezpečným dotykom neživých častí do 1000V

Základná ochrana je navrhnutá samočinným odpojením od zdroja podľa STN 33-2000-4-41.

## Technický popis

Pre osvetlenie záujmovej oblasti je navrhnuté verejné osvetlenie, ktoré bude pripojené z projektovaného rozvádzača RVO zemným káblom NAYY-J 4x35 mm<sup>2</sup> v dĺžke 1100 m. Projektované 72W ledové svietidlá budú na oceľových stožiaroch l = 5m v počte 33ks. Meranie odberu elektrickej energie a spínanie vonkajšieho osvetlenia je v rozvádzači RVO. Hlavné istenie pred elektromerom je  $I_n = 20\text{A}$ .

Rozvádzač RVO bude napojený z projektovanej rozpojovacej skrine cez nožové poistky NH 50A gGgL káblom NAYY-J 4x35.

### Uloženie kábla :

V normálnej trase sa káble uložia do ryhy 0,7m hlbkej 0,35m širokej do vrstvy kopaného piesku. Proti mechanickému poškodeniu sa bude chrániť pálenou tehloou. Celá trasa káblov bude vyznačená výstražnou fóliou červenej farby, ktorá sa uloží cca 30cm nad tehliami. V ostatných prípadoch a v miestach križovania s podzemnými vedeniami, sa káble uložia do chráničiek FXKV. Uloženie káblov do zeme treba realizovať v súlade s STN 34 1050, pri súbehu a križovaní káblov s ostatnými podzemnými vedeniami treba dodržať normu STN 73 6005. Pred zahájením zemných prác treba vytýčiť všetky podzemné vedenia, zemné práce v ochrannom pásme podzemných vedení treba realizovať ručne.

Vypracoval: Viktor Kiss

**Protokol**  
**o určení prostředí vypracovaný odbornou komisí**  
**podľa STN 33 2000-5-51**

<b>Zloženie komisie</b>	:		
Predseda	:	Viktor Kiss	projektant elektro
Členovia	:	Eleonóra Bartuseková	projektant elektro
		Ing.Arch Ildikó Szocsová	projektant stavebnej časti

**Popis technológie a zariadení, vlastností médií a látok**

V priestoroch nebudú skladované žiadne agresívne, výbušné, horľavé ani inak nebezpečné látky.

**Rozhodnutie**

Na základe predložených podkladov a uvedených príloh a na základe platných STN dospela komisia pri určovaní prostredí v objekte k záverom uvedených v priloženej tabuľke.

**Podmienky prostredia**

**Určenie prostredia**

AA	Teplota okolia	AA8
AB	Atmosferické podmienky	AB5
AC	Nadmorská výška	AC1
AD	Výskyt vody	AD3
AE	Výskyt cudzích pevných telies	AE3
AF	Výskyt korozívnych alebo znečisťujúcich látok	AF1
AG	Mechanické namáhania - nárazy	AG1
AH	Vibrácie	AH1
AK	Výskyt rastlín alebo plesní	AK1
AL	Výskyt živočíchov	AL1
AM	Elektromagnetické, elektrostatické alebo ionizujúce žiarenie	AM1
AN	Slnečné žiarenie	AN2
AP	Seizmické účinky	AP1
AQ	Búrková činnosť	AQ1
AR	Pohyb vzduchu	AR2
AS	Vietor	AS1

**B) Využitie**

BA	Schopnosť osôb	BA2
BC	Dotyk osôb s potenciálom zeme	BC1
BD	Podmienky evakuácie (úniku) v prípade nebezp.	BD1
BE	Povaha spracúvaných alebo skladovaných látok	BE1

**C) Konštrukcie budov**

CA	Stavebné materiály	CA1
CB	Konštrukcia budovy	CB1

Vypracoval: Viktor Kiss



## SO5A - verejné osvetlenie

Hlavný inž. projektu	Zodpoved. projektant	Kreslil	<b>Viktor Kiss</b> Projektant elektrických zariadení P. Várdyho 21 Nové Zámky, 940 54 tel. 0907 188 045	
Ing.Arch Ildikó Szocsová	Viktor Kiss	Viktor Kiss		
Miesto stavby : Galanta-časť Hody, č. p. 879/74,498/3 /"E"KN 401/27/ 498/4				
Investor : Iveta Ághová , Zoltán Ágh - SNP 997/16 Galanta 92401, SNP 997/16				
Nový stavebný obvod  HODY – ZÁPAD			Formát	2 x A4
			Dátum	3/2017
			Účel	P.S.
			Mierka	
			Číslo zákazky	0304/2017
Profesia :	ELEKTRO		Číslo výkresu	Číslo kópie
Výkres :	Rozvádzač RVO		702	

## Rozvádzač verejného osvetlenia RVO

prevedenie S- na stĺp, prevedenie F- pilierové

### Technické parametre:

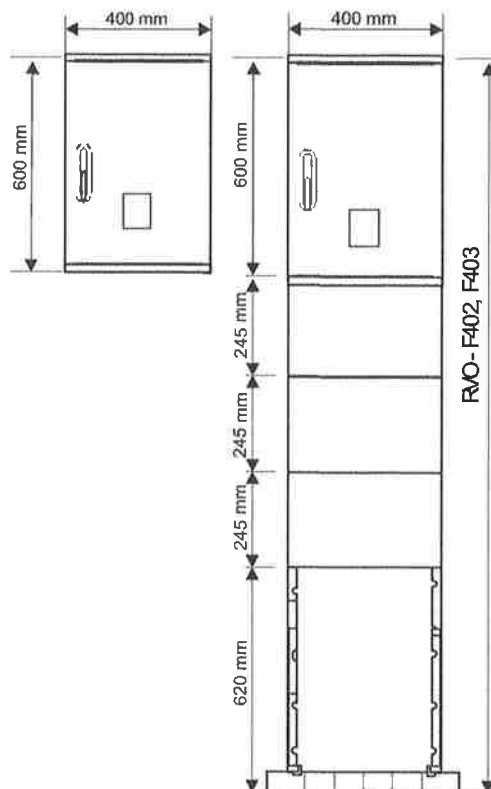
Menovité pracovné napätie:	230 / 400 V, TN-C
Menovitý prúd:	Do 63 A
Menovitá frekvencia:	50 Hz
Stupeň krytia:	IP 44 / IP 20
Prívodné vedenie:	Do 25 mm <sup>2</sup>
Materiál skrine:	Tvrdý polyester
Odbornosť proti horeniu:	Kategória B
Uzatváranie dverí:	Energetický zámk STN 35 9754 súchyt omnavisací zámk

**Ochrana neživých častí pred  
nebezpečným dotykovým napätím**

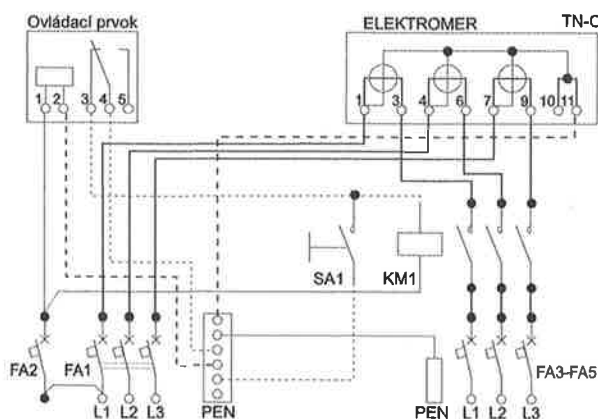
**Rozmerový náčrt prevedení:**

Skriňa S- na stĺp  
(hĺbka 215 mm)

**Skriňa F - pilierová**  
(hlbka 245 mm)



**Schéma zapojenia:**



### Ponuka prevedení

1. Konštrukčné prevedenie rozvádzača podľa spôsobu osadenia  
 S- upevnený na stĺp (súčasťou rozvádzača sú plastové držiaky)  
 F402 - pilierový vrátane zemného dielu a kotviacej rohože (2 moduly káblového priestoru, 490 mm)  
 F403 - pilierový vrátane zemného dielu a kotviacej rohože (3 moduly káblového priestoru, 735 mm)  
 2. Okienko vo dverách ER  
 W - s okienkom na dverách rozvádzača (pri požiadavke na prevedenia bez okienka sa znak vynechá)  
 3. Hodnota prúdu hlavného ističa  
 25A, 32A, 40A, 63A  
 4. Zásobovací oblasť odberu elektriny  
 P0 - Západoslovenská energetika a.s. Bratislava, Stredoslovenská energetika a.s. Žilina  
 P2 - Východoslovenská energetika a.s. Košice  
 5. Povinná výbava  
 Rozvádzač verejného osvetlenia je podľa príslušnej schémy kompletne zapojený, má pripravené úchytky pre montáž elektromera, kryt ističov je pripravený na zaplombovanie. K základnej výbave patrí nulový mostík PEN, hlavný istič a istič 2A pre istenie ovládacieho prvku (istič FA2 len pre región ZSE a SSE), stykač, ovládaci prvok - týždenné prepínacie hodiny so zálohou, prepínač a vývodové ističe. Súčasťou prevedenia S- na stĺp sú plastové vývodky a držiaky pre upínací pás. Upínací pás nie je súčasťou dodávky, objednať zvlášť.

**Príklad pre objednávku:**

**RVO S 32A P2**

Rozvádzač verejného osvetlenia prevedenia s tĺp, osadenie 1x hlavný istič 25A, nulový mostík PEN, stýkač, ovládací prvok, prepínač režimu a vývodové ističe, zapojenie rozvádzača pre zásobovaciu oblasť VSE a.s.

**Poznámka:**

Odlíšné prevedenie zapojenia R/Q resp. zapojenie podľa dodanej schémy konzultovať s výrobcom.



## SO5A - verejné osvetlenie

Hlavný inž. projektu	Zodpoved. projektant	Kreslil	<b>Viktor Kiss</b> Projektant elektrických zariadení P. Várdayho 21 Nové Zámky, 940 54 tel. 0907 188 045	
Ing.Arch Ildikó Szocsová	Viktor Kiss	Viktor Kiss		
Miesto stavby : Galanta-časť Hody, č. p. 879/74,498/3 /"E"KN 401/27/ 498/4				
Investor : Iveta Ághová , Zoltán Ágh - SNP 997/16 Galanta 92401, SNP 997/16				
Nový stavebný obvod  HODY – ZÁPAD			Formát	2 x A4
			Dátum	3/2017
			Účel	P.S.
			Mierka	
			Číslo zákazky	0304/2017
Profesia : ELEKTRO	702		Číslo výkresu	Číslo kópie
Výkres : Rozvádzač RVO				



# Rozvádzač verejného osvetlenia RVO

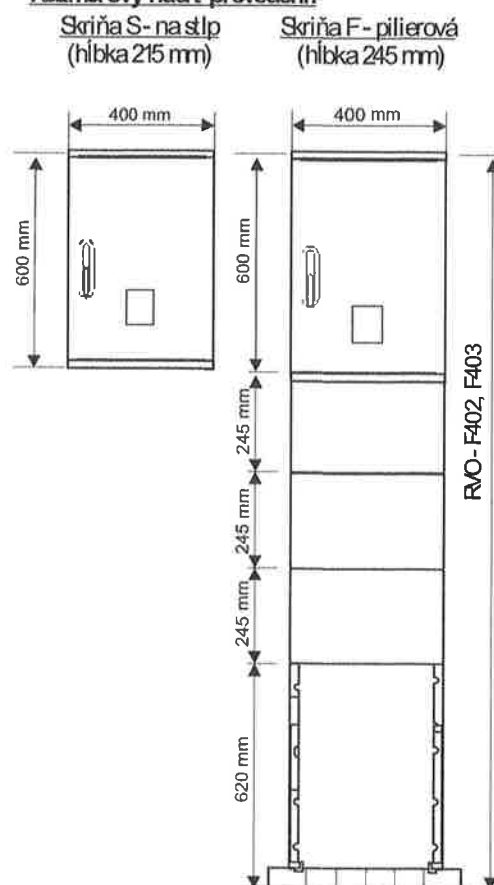
prevedenie S- na stĺp, prevedenie F- pilierové

## Technické parametre:

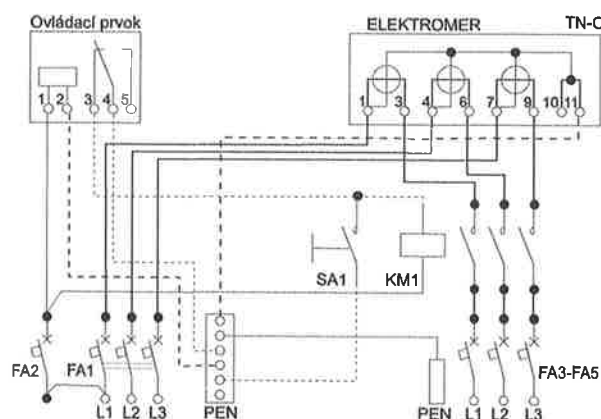
Menovité pracovné napätie:	230 / 400 V, TN-C
Menovitý prúd:	Do 63 A
Menovitá frekvencia:	50 Hz
Stupeň krytia:	IP44 / IP20
Prívodné vedenie:	Do 25 mm <sup>2</sup>
Materiál skrine:	Tvrdý polyester
Odolnosť proti horeniu:	Kategória B
Uzatváranie dverí:	Energetický zámok STN 35 9754 súchytom navisiaci zámok

Ochrana neživých častí pred nebezpečným dotykovým napätím: Samočinným odpojením od zdroja

## Rozmerový náčrt prevedení:



## Schéma zapojenia:



## Ponuka prevedení

- ☛ Konštrukčné prevedenie rozvádzača podľa spôsobu osadenia
  - S- upevnený na stĺp (súčasťou rozvádzača sú plastové držiaky)
  - F402 - pilierový vrátane zemného dielu a kotviacej rohože (2 moduly káblového priestoru, 490 mm)
  - F403 - pilierový vrátane zemného dielu a kotviacej rohože (3 moduly káblového priestoru, 735 mm)
- ☛ Okienko vo dverách ER
  - W - s okienkom na dverách rozvádzača (pri požiadavke na prevedenia bez okienka sa znak vynechá)
- ☛ Hodnota prúdu hlavného ističa
  - 25A, 32A, 40A, 63A
- ☛ Zásobovacia oblasť odberu elektriny
  - P0 - Západoslovenská energetika a.s. Bratislava, Stredoslovenská energetika a.s. Žilina
  - P2 - Východoslovenská energetika a.s. Košice
- ☛ Povinná výbava
 

Rozvádzač verejného osvetlenia je podľa príslušnej schémy kompletne zapojený, má pripravené úchytky pre montáž elektromera, kryt ističov je pripravený na zaplombovanie. K základnej výbave patrí nulový mostík PEN, hlavný istič a istič 2A pre istenie ovládacího prvku (istič FA2 len pre región ZSE a SSE), stykač, ovládací prvok - týždenné prepínacie hodiny so zálohou, prepínač a vývodové ističe. Súčasťou prevedenia S- na stĺp sú plastové vývodky a držiaky pre upínací pás. Upínací pás nie je súčasťou dodávky, objednať zvlášť.

## Príklad pre objednávku:

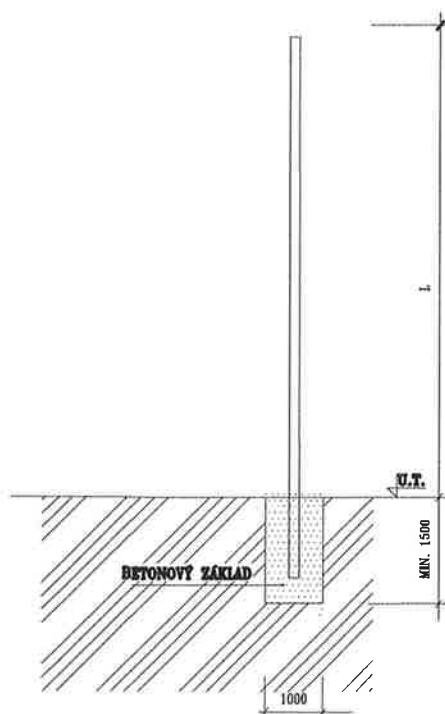
### RVO S 32A P2

Rozvádzač verejného osvetlenia prevedenie na stĺp, osadenie 1x hlavný istič 25A, nulový mostík PEN, stykač, ovládací prvok, prepínač režimu a vývodové ističe, zapojenie rozvádzača pre zásobovaciu oblasť VSE a.s.

## Poznámka:

Odišné prevedenie zapojenia RVO resp. zapojenie podľa dodanej schémy konzultovať s výrobcom.

## OSADENIE STOŽIARA



### POZNÁMKA

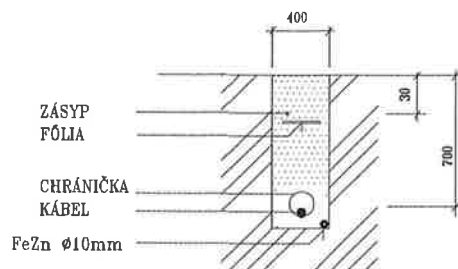
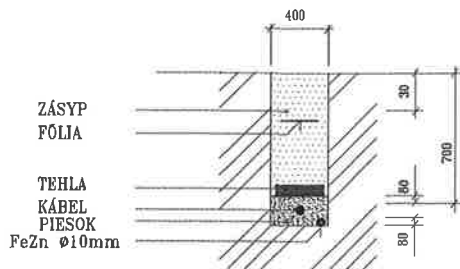
- JESTVUJÚCE PODZEMNÉ VEDENIA SÚ ZAKRESLENÉ INFORMATÍVNE !
- PRED ZAHÁJENÍM VÝKOPOVÝCH PRÁČ JE POTREBNÉ  
DAŤ VYTÝČIŤ TRASU PODZEMNÝCH VEDENÍ
- PRI SÚBEHU A KRIŽOVANÍ PODZEMNÝCH SIETÍ  
DODRŽAŤ STN 73 6005 a zákon 251/2012 !
- OSVETLOVACÍ STOŽIAR OD OBRUBNÍKA OSADIŤ VO VZDIALENOSTI min 0,5m.
- VÝKOPOVÉ PRÁČE PRI KRIŽOVANÍ JE POTREBNÉ UROBIŤ RUČNE !
- PRI KRIŽOVANÍ BUDE CHRÁNIČKA PRESAHOVAŤ CESTU, ALEBO VEDENIE 0 1m.
- HLBKA ULOŽENIA KÁBLOV POD VOZOVKOU 1000mm, V TERÉNE 700mm



## SO5A - verejné osvetlenie

Hlavný inž. projektu	Zodpoved. projektant	Kreslil	<b>Viktor Kiss</b> Projektant elektrických zariadení P. Várdayho 21 Nové Zámky, 940 54 tel. 0907 188 045	
Ing.Arch Ildikó Szocsová	Viktor Kiss	Viktor Kiss		
Miesto stavby : Galanta-časť Hody, č. p. 879/74,498/3 /"E"KN 401/27/ 498/4				
Investor : Iveta Ághová , Zoltán Ágh - SNP 997/16 Galanta 92401, SNP 997/16				
Nový stavebný obvod  HODY – ZÁPAD			Formát	3 x A4
			Dátum	3/2017
			Účel	P.S.
			Mierka	
			Číslo zákazky	0304/2017
Profesia :	ELEKTRO		Číslo výkresu	Číslo kópie
Výkres :	Rezy		703	

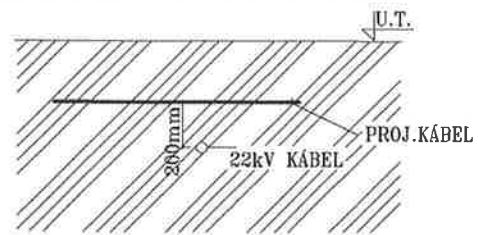
# REZ ULOŽENÍM KÁBLA A POZINK. OCELE PRE V.O.



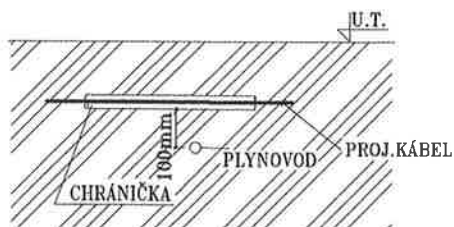
## KRIŽOVANIE 1kV KÁBLA S VODOVODOM



## KRIŽOVANIE 1kV KÁBLA S 22kV KÁB. VED.



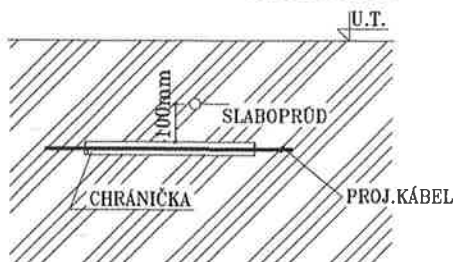
## KRIŽOVANIE 1kV KÁBLA S PLYNOVODOM DO 0,005 MPa



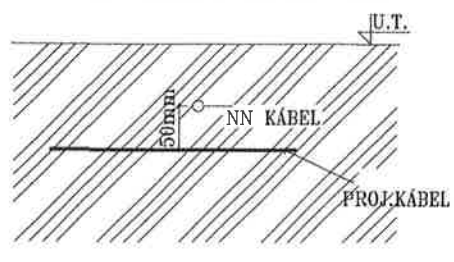
## KRIŽOVANIE 1kV KÁBLA S KANALIZÁCIOU



## KRIŽOVANIE 1kV KÁBLA S OZNAMOVACÍM KÁB. VED.



## KRIŽOVANIE 1kV KÁBLA S NN KÁB. VED.



# Prefabrikované základy ELV Produkt - PZR

## ELV Produkt a.s. Precast foundations type PZR

### Použitie

Prefabrikované betónové základy PZR sú vhodnou alternatívou základovej pätky vylievanej na mieste. Svoje využitie nájdu všade kde je sťažený prístup domiešavačom betónu, alebo je nepraktické zabezpečovať betónovanie mokrym procesom.

### Konštrukcia

Prefabrikovaný základ je vyrobený z vibrovaného betónu. Obsahuje kotevné skrutky pre kotvenie stožiarov alebo iných konštrukcií s kotevnou platňou. Rozstup skrutiek je zhodná so základovým roštom typu: ZR1-5. Vo dvoch protiahlých stranách sú otvory pre vedenie káblov. Horná hrana základu má byť osadená 100mm nad úrovňou terénu. Okolitá zásypová zemina má byť zhutnená. Únosnosť základu je závislá na kvalite pôdy.

### Usage

Precast concrete foundations PZR are designed to be an adequate alternative for a foundation filled-up at site. They are mainly used in places difficult to reach by a concrete agitation truck or for the reason of impracticability of wet-concreting.

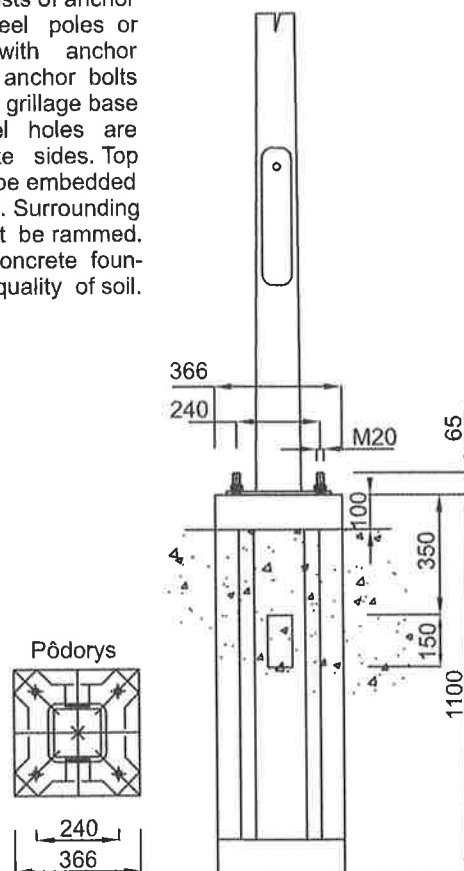
### Construction

Precast concrete foundation is made of vibrated concrete. It consists of anchor bolts for anchoring of steel poles or another constructions with anchor flange. Distance between anchor bolts corresponds to those on a grillage base type ZR1-5. Two cable holes are situated on two opposite sides. Top edge of foundation must be embedded 100mm over ground level. Surrounding backfill earth soil must be rammed. Bearing capacity of a concrete foundation depends on the quality of soil.

**PZR 1**



Hmotnosť 198kg  
Weight 198kg



Výber prefabrikovaného základu PZR k jednotlivým stožiarom treba konzultovať s výrobcou.

Pre správny výber základov sú potrebné nasledovné údaje:

- typ stožiara
- typ výložníka
- typ alebo údaje svietidla ( náveterná plocha, rozmer, hmotnosť)
- pôda
- lokalita umiestnenia, alebo základnú rýchlosť vetra a kategóriu terénu podľa EN 1991-1-4

Selection of a precast concrete foundation type suitable for a particular pole has to be consulted with producer.

To select a suitable foundation the following information is required:

- type of pole
- type of bracket
- type or parameters of lamp (windward surface area, dimensions, weight)
- type of earth soil
- site location or basic wind velocity and terrain category according to EN 1991-1-4

## TECHNICKÁ SPRÁVA

STAVBA:	<b>NOVÝ STAVEBNÝ OBVOD HODY - ZÁPAD</b>
OBJEKT:	Verejné osvetlenie
MIESTO OBJEKTU:	Okres: Galanta Obec: Galanta Ku: Hody
OBSTARÁVATEL:	ÁGHSTAV s.r.o.
STUPEŇ PROJEKTU:	porealizačné zameranie

Podklady pre vypracovanie geodetickej časti:

- rekognoskácia terénu, prevzatie trasy rozvodov, snímka C KN

### Technický popis:

Predmetom zberu dát bolo určenie priestorovej polohy verejného osvetlenia pre NSO Hody – Západ.

Káblové rozvody boli v dobe zberu dát zrealizované - obnažené.

Zameranie bolo vykonávané priebežne s postupom prác, ukončené zameraním trafostanice a osadenia skrine RVO dňa 26.2.2019. Zber dát bol vykonaný metódou 5 Hz RTK s využitím služby SKPOS\_cm\_3.1, technológiou GNSS.

Použité štátne súradnicové a výškové systémy: S-JTSK, Bpv

Technické predpisy:

Platné zákony, technické normy pre geodetické a kartografické činnosti.

Technické vybavenie pri meračských prácach – GNSS prijímač TOPCON HiPer+, poľný kontroler FC-200.

### ELABORÁT:

- |                    |    |
|--------------------|----|
| • Technická správa | 3x |
| • Zoznam súradníc  | 3x |
| • Situačný výkres  | 3x |
| • CD nosič         | 1x |

V Galante dňa 7.3.2019

Vypracoval: Zdenko Tuška

**Verejné osvetlenie.  
 ZOZNAM SÚRADNÍČ A VÝŠOK.**

Císlo bodu	Súradnica y	Súradnica x	Súradnica z	Popis
1000010162	528479.10	1279018.22	118.85	TRASA_VO
1000010166	528448.77	1279008.49	118.30	STLP_VO
1000010167	528467.53	1279013.24	118.75	TRASA_VO
1000010168	528472.23	1279014.63	118.68	TRASA_VO
1000010169	528474.14	1279015.19	118.17	STLP_VO
1000010170	528474.72	1279015.73	118.74	TRASA_VO
1000010171	528491.89	1279027.91	118.13	STLP_VO
1000010172	528511.99	1279043.13	118.16	STLP_VO
1000010173	528531.60	1279058.18	118.10	STLP_VO
1000010174	528551.66	1279073.31	117.96	STLP_VO
1000010175	528571.54	1279088.15	117.97	STLP_VO
1000010176	528591.46	1279103.42	117.97	STLP_VO
1000010177	528608.07	1279115.98	118.02	STLP_VO
1000010178	528607.15	1279115.51	118.33	TRASA_VO
1000010179	528640.59	1279107.73	117.67	STLP_VO
1000010180	528627.95	1279123.76	117.71	STLP_VO
1000010181	528614.48	1279141.20	117.68	STLP_VO
1000010182	528601.62	1279157.79	117.86	STLP_VO
1000010183	528585.42	1279179.02	118.29	TRASA_VO
1000010184	528584.80	1279179.34	118.31	TRASA_VO
1000010185	528584.03	1279179.07	118.01	STLP_VO
1000010186	528575.39	1279172.30	118.30	TRASA_VO
1000010187	528561.03	1279161.39	117.90	STLP_VO
1000010188	528536.32	1279142.76	117.95	STLP_VO
1000010189	528511.79	1279124.13	118.11	STLP_VO
1000010190	528487.06	1279105.27	118.37	STLP_VO
1000010191	528462.29	1279086.63	118.58	STLP_VO
1000010192	528437.50	1279067.65	118.07	STLP_VO
1000010193	528421.79	1279055.51	117.88	STLP_VO
1000010194	528406.04	1279043.07	117.82	STLP_VO
1000010195	528398.83	1279036.36	118.24	TRASA_VO
1000010196	528391.53	1279029.35	117.71	STLP_VO
1000010197	528388.91	1279027.05	118.31	TRASA_VO
1000010198	528385.00	1279023.42	118.51	TRASA_VO
1000010203	528448.85	1278977.44	118.15	STLP_VO
1000010232	528434.65	1278995.70	118.66	TRASA_VO
1000010233	528434.69	1278996.07	118.68	TRASA_VO
1000010234	528434.97	1278996.41	118.69	TRASA_VO
1000010235	528439.29	1278999.13	118.73	TRASA_VO
1000010236	528439.54	1278999.44	118.72	TRASA_VO
1000010237	528439.63	1278999.89	118.71	TRASA_VO
1000010238	528439.90	1279003.00	118.81	TRASA_VO
1000010239	528441.12	1279005.96	118.74	TRASA_VO
1000010240	528442.30	1279007.12	118.78	TRASA_VO
1000010241	528434.51	1278996.28	118.66	TRASA_VO
1000010242	528434.00	1278996.46	118.65	TRASA_VO
1000010243	528431.61	1278999.60	118.22	STLP_VO



1000010244	528417.33	1279018.49	118.26	TRASA_VO
1000010245	528415.12	1279021.28	118.02	STLP_VO
1000010246	528413.92	1279022.80	118.32	TRASA_VO
1000010247	528413.08	1279023.43	118.32	TRASA_VO
1000010248	528407.04	1279027.08	118.28	TRASA_VO
1000010249	528405.34	1279027.56	118.27	TRASA_VO
1000010250	528403.09	1279027.46	118.24	TRASA_VO
1000010251	528398.15	1279025.95	118.19	TRASA_VO
1000010252	528395.36	1279024.12	118.23	TRASA_VO
1000010253	528393.27	1279022.35	118.21	TRASA_VO
1000010254	528392.27	1279022.23	118.23	TRASA_VO
1000010255	528391.83	1279022.66	118.28	TRASA_VO
1000010256	528389.22	1279026.63	118.30	TRASA_VO
1000010257	528388.94	1279026.83	118.28	TRASA_VO
1000010258	528388.58	1279026.80	118.32	TRASA_VO
1000010259	528382.71	1279021.16	118.48	TRASA_VO
1000010260	528382.13	1279021.03	118.50	TRASA_VO
1000010261	528381.65	1279021.38	118.49	TRASA_VO
1000010263	528382.05	1279022.17	119.63	ZAKLAD_TRAFO
1000010264	528379.21	1279025.51	119.59	ZAKLAD_TRAFO
1000010265	528376.27	1279023.00	119.60	ZAKLAD_TRAFO
1000010266	528379.09	1279019.68	119.60	ZAKLAD_TRAFO
1000010267	528381.38	1279021.61	119.64	RTRASA_VO
1000010268	528380.89	1279021.20	119.64	RTRASA_VO
1000010269	528381.20	1279021.45	119.60	TRASA_VO
1000010270	528381.57	1279021.01	119.44	TRASA_VO
1000010271	528376.58	1279015.97	119.54	TRASA_VO
1000010272	528376.36	1279016.15	119.55	STLP_VO
1000010273	528364.95	1279005.48	119.67	TRASA_VO
1000010274	528357.53	1279000.67	119.76	TRASA_VO
1000010275	528357.45	1279000.81	119.79	STLP_VO
1000010276	528336.02	1278987.86	119.63	STLP_VO
1000010277	528336.11	1278987.68	119.56	TRASA_VO
1000010278	528329.18	1278983.64	119.62	TRASA_VO
1000010279	528315.82	1278974.73	119.77	TRASA_VO
1000010280	528315.72	1278974.86	119.79	STLP_VO
1000010281	528308.45	1278970.22	119.83	TRASA_VO
1000010282	528306.98	1278969.22	119.85	TRASA_VO
1000010283	528305.65	1278967.95	120.09	TRASA_VO
1000010284	528302.71	1278966.49	119.94	TRASA_VO
1000010285	528298.12	1278963.60	120.13	STLP_VO

# M E S T O G A L A N T A

Oddelenie stavebného poriadku  
Mierové nám. 940/1, 924 18 Galanta

Číslo : OSP 2017/2565- LB

Galanta 11.08.2017

Toto rozhodnutie sa stalo právoplatným

dňa 27.09.2017

v Galante, dňa 27.09.2017



## STAVEBNÉ POVOLENIE

Stavebník Zoltán Ágh a Iveta Ághová, obaja bytom SNP 997/16, 924 01 Galanta, podal dňa 12.07.2017 na Mesto Galanta žiadosť o stavebné povolenie stavby „NOVÝ STAVEBNÝ OBVOD HODY - ZÁPAD stavebný objekt: SO 02A-1 Plynovod HDPE d90, SO 02A-2 Plynové prípojky d32PE, SDR11, PE100, 35 ks, SO 04A-2 Elektrické prípojky, SO 05A Verejné osvetlenie, SO 09A Ochrana diaľkového vodovodu“, na pozemkoch registra „C“ parc. č. 879, 880, 882, 499/6, 1144, 498/3, 444/15, 444/2, 444/7, 495 k. ú. Hody, mesto Galanta, na pozemku registra „E“ parc.č. 401//127 ( v C KN p.č. 499/7, 498/4) par.č.179, 180 ( v C KN 444/1) k.ú Hody, mesto Galanta a pozemkoch registra „E“ parc. č.773/1, 772/1 ( v C KN 5327/1) k. ú. Galanta, na uvedenú stavbu bolo Mestom Galanta vydané územné rozhodnutie pod č. OSP 715/19454-1/2014-GH zo dňa 05.11.2014, právoplatnosť nadobudlo dňa 08.12.2014 a rozhodnutie o zmene územného rozhodnutia pod č. OSP 371/2372/14391/2016-LB zo dňa 27.10.2017, ktoré nadobudlo právoplatnosť dňa 16.12.2017.

Mesto Galanta ako príslušný stavebný úrad podľa § 117 zákona č. 50/1976 Zb. o územnom plánovaní a stavebnom poriadku (stavebný zákon) v znení neskorších zmien a doplnkov a orgán štátnej správy podľa § 2 písm. e) zákona NR SR č. 416/2001 Z.z. o prechode niektorých kompetencií z orgánov štátnej správy na obce a na vyššie územné celky, prerokoval žiadosť stavebníka podľa § 62 a 63 stavebného zákona v stavebnom konaní a po preskúmaní žiadosti rozhodol takto:

podľa §§ 55 a 66 stavebného zákona



## povoľuje

stavbu: **„NOVÝ STAVEBNÝ OBVOD HODY - ZÁPAD  
stavebný objekt: SO 02A-1 Plynovod HDPE d90,  
SO 02A-2 Plynové prípojky d32PE, SDR11, PE100, 35 ks,  
SO 04A-2 Elektrické prípojky, SO 05A Verejné osvetlenie,  
SO 09A Ochrana diaľkového vodovodu“,**

pre stavebníka: **Zoltán Ágh a manželka Iveta Ághová,  
obaja bytom SNP 997/16, 924 01 Galanta,**

na pozemkoch registra „C“ parc. č. 879, 880, 882, 499/6, 1144, 498/3, 444/15, 444/2, 444/7, 495 k. ú. Hody, mesto Galanta, na pozemku registra „E“ parc.č. 401//127 ( v C KN p.č. 499/7, 498/4) par.č.179, 180 ( v C KN 444/1) k.ú Hody, mesto Galanta a pozemkoch registra „E“ parc. č.773/1, 772/1 ( v C KN 5327/1) k. ú. Galanta parc. č. 1159/7, 1159/8, k.ú. Galanta, mesto Galanta Podľa geometrického plánu č 57/2016 a č.12/2017 na pozemkoch reg.“C“ parc.č. 498/4, 498/5, 498/7, 879/74, k.ú. Hody, mesto Galanta.

Pozemky registra „C“ parc. č. 498/4, 498/5, k.ú. Hody, mesto Galanta, sú vedené na Liste vlastníctva č. 3345 ako ostatná plocha v zastavanom území obce a pozemok parc.č. 498/7, k.ú. Hody, mesto Galanta ako zastavaná plocha a nádvorie. Pozemok reg.“C“ parc.č. 8798/74 je vedený na Liste vlastníctva č.3817 ako ostatná plocha mimo zastavaného územia obce.

Účelom stavby je vybudovanie sekundárnych plynových rozvodov, plynových prípojok, verejného osvetlenia, prípojok elektriny a ochrany diaľkového vodovodu v novom stavebnom obvode individuálnej bytovej výstavby v meste Galanta.

### Členenie stavby:

**SO 02A-1 Plynovod HDPE d90,  
SO 02A-2 Plynové prípojky d32PE, SDR11, PE100, 35 ks,  
SO 04A-2 Elektrické prípojky,  
SO 05A Verejné osvetlenie,  
SO 09A Ochrana diaľkového vodovodu“,**

### **SO 02A-1 Plynovod HDPE d90**

Podľa predloženej dokumentácie pre stavebné povolenie a geometrického plánu č.57/2016, navrhovaný STL plynovod D90 z PE bude pripojený k existujúcej distribučnej sieti - STL plynovod DN 80 z oceľového materiálu s prevádzkovým tlakom plynu max. PN 90 kPa, ktorý je vedený pozdĺž III/1352. Navrhovaný STL plynovod D90 bude vedený cez teleso cesty III/1352 v chráničke, ďalej bude uložený v pozemku CKN v pare. č. 499/6, k.u Hody, a v pozemku EKN pare.č. 401/127, k.ú. Hody o celkovej dĺžke 744,50 m.

Trasa navrhovanej časti STL plynovodu sa začína v zelenom páse pri ceste III/1352 v bode „A“ – napojenie na existujúci STL plynovod DN 150iz, PN 90 kPa. Napojenie sa prevedie navrtaním cez uzáver AVK DN 80 s prírubovými koncami. Uzáver bude opatrený teleskopickou zemnou súpravou ukončenou v poklope na teréne. V poklope bude vytiahnutý aj signalizačný vodič. Do potrubia sa osadí prechodový kus USTR 90/80 a plynovod bude ďalej pokračovať z PE materiálu, d90- PE 100 rady SDR 17,6 a PN 90 kPa. Pod telosom cesty bude uložený v PE chráničke DN 160. Cránička bude na oboch koncoch opatrená manžetami proti vnikaniu vody a nečistôt a na vyššom konci bude osadená čuchacia rúra ukončená v poklope. Za napojením bude plynovod v okraji plánovanej komunikácie a ďalej pod plánovaným chodníkom. Plynovod bude zaokruhovany. K jednotlivým stavebným pozemkom bude osadená odbočka z materiálu PE 100, SDR 11, d 32 a bude ukončená na hranici pozemku guľovým kohútom so zátkou vo výške min 1,00 m nad terénom.

#### **SO 02A plynové prípojky d32PE, SDR 11, PE 100**

Podľa predloženej dokumentácie pre stavebné povolenie a geometrického plánu č.57/2016 sa zrealizujú prípojky v počte 35 ks. Vo vzdialenosti cca 1 m od bodu pripojenia v telese chodníka alebo zelenej plochy bude umiestnený guľový uzáver plynu so zemnou súpravou D 90. Napojenie bude prevedené s navarovaním potrubia cez T kus DAA (KIT) 90/32 a 63/32 a ukončené guľovým kohútom DN 25 so zátkou na hranici pozemku. Plynová prípojka bude osadená na budovaný plynovod kolmo. Prípojka bude pripravená tak aby mohla byť na to namontovaná skrinka s regulátorom tlaku plynu s možnosťou osadenia meradla.

#### **SO 04A-2 elektrické prípojky**

Podľa predloženej dokumentácie pre stavebné povolenie a geometrického plánu č.57/2016 sa zrealizuje 35 ks prípojok zo skriň SR káblami 1-NAVY-4x16, v zemi pre jednotlivé RD ukončené v novom elektromerovom rozvádzači plastovom vyhotovení typu HASMA, umiestnenom v oplatení.

#### **SO 05A verejné osvetlenie**

Podľa predloženej dokumentácie pre stavebné povolenie a geometrického plánu č.57/2016 sa zrealizuje verejné osvetlenie, ktoré bude napojené na existujúce verejné osvetlenie cintorína z projektovaného rozvádzača RVO zemným káblom NAVY – J 4x35 mm<sup>2</sup> o dĺžke 1100 m. Projektované 72 W ledkové svietidlá budú na oceľových stožiaroch l= 5,0m v počte 33 ks.

#### **SO 09A ochrana diaľkového vodovodu**

Podľa predloženej dokumentácie pre stavebné povolenie a geometrického plánu č.57/2016 sa zrealizuje ochrana diaľkového vodovodu dodržaním ochranného pásma 5,0m na každú stranu od okraja potrubia. Stavby – rodinné domy budú osadené najbližším bodom na 5+2 m od okraja potrubia. Trasa diaľkového vodovodu bude voľná, plocha bude zatravnená. V mieste križovania vodovodu s ďalšími inžinierskymi sieťami budú vykonané technické opatrenia na ochranu vodovodu. V mieste vjazdu na lokalitu – trasa diaľkového vodovodu je súbežná s trasou cesty v okolo cintorína sa zrealizuje oporný múr na ochranu potrubia. Múr bude mať hr. 300 mm a hĺbku cca 3 315 mm. ( dno na kóte 116,442 , terén na kóta 119,717). Do výkopu sa vložia armovacie koše, ktoré sa následne zalejú betónom.

### **Pre uskutočnenie stavby sa určujú tieto záväzné podmienky:**

1. Stavba bude uskutočnená podľa projektovej dokumentácie overenej v stavebnom konaní, ktorá je súčasť rozhodnutia. Prípadné zmeny nesmú byť vykonané bez predchádzajúceho povolenia stavebného úradu.
2. Umiestnenie stavby „NOVÝ STAVEBNÝ OBVOD HODY - ZÁPAD stavebný objekt: SO 04A-1 sekundárne NN rozvody, SO 06A-1 Trafostanica TS, SO 06A-2 Trafostanica TS – technologická časť, SO 06A-3 elektrická VN prípojka 22 kV“, na pozemkoch registra „C“ parc. č. 879, 880, 882, 499/6, 1144, 498/3, 444/15, 444/2, 444/7, 495 k. ú. Hody, mesto Galanta, na pozemku registra „E“ parc.č. 401//127 ( v C KN p.č. 499/7, 498/4) par.č.179, 180 ( v C KN 444/1) k.ú Hody, mesto Galanta a pozemkoch registra „E“ parc. č.773/1, 772/1 ( v C KN 5327/1) k. ú. Galanta, bude v súlade s územným rozhodnutím, ktoré vydalo Mesto Galanta pod č. OSP 715/19454-1/2014-GH zo dňa 05.11.2014, právoplatnosť nadobudlo dňa 08.12.2014 a rozhodnutie o zmene územného rozhodnutia pod č. OSP 371/2372/14391/2016-LB zo dňa 27.10.2017, ktoré nadobudlo právoplatnosť na 16.12.2017.
3. Prístup k stavebnému pozemku a k stavbe je zabezpečený z cesty III/1352. V zmysle § 7 ods.4 Vyhlášky MŽP SR č. 532/2002 Z. z., musia byť prístupové cesty k stavbe zhotovené do začatia užívania stavby.
4. Pred zahájením zemných prác požiadať o vytýčenie podzemných vedení správcov a majiteľov inžinierskych sietí.
5. Križovatky a súběhy inžinierskych sietí riešiť v súlade s STN 736005 o priestorovom usporiadaní podzemných vedení ako i ochranných pásiem. Dodržať ochranu TKZ podľa § 66 zákona č. 610/2003 Z.z. a ustanovenie § 65 zákona č. 351/2011 Z.z. o ochrane proti rušeniu.
6. Dopravné značenie bude vyhotovené v zmysle STN 018020 - dopravné značky na pozemných komunikáciách a to v základnom formáte s fóliou v reflexnej úprave triedy I na červeno-bielych stĺpikoch podľa osúhlaseného návrhu PDZ. Pri pozastavení prác na ceste ( ak si to nebude vyžadovať obmedzenie cestnej premávky) budú PDZ odstránené, resp. zakryté ( napr. po pracovnej dobe).
7. Počas realizácie stavby pracovníci, ktorí sa zúčastňujú na prácach musia byť zreteľne značení a musia dbať na potrebnú opatrnosť v zmysle ustanovenia § 58 zákona č. 8/2009 Z.z a ustanovenia § 4 vyhlášky MV SR č.9/2009 Z.z. v znení neskorších predpisov..
8. Dopravné značenie (PDZ) musí byť vyhotovené a realizované podľa zákona č. 8/2009 Z.o cestnej premávke a o zmene a doplnení niektorých zákonov a vykonávacej vyhlášky MV SR č.9/2009 Z.z. ktorou sa vykonáva zákon o cestnej premávke a o zmene a Doplnení niektorých zákonov a Technických podmienok č. 06/2013 podľa priloženej s uácie.

9. Západoslovenská distribučná, a.s., Bratislava s návrhom predloženej dokumentácie vo svojom vyjadrení zo dňa 23.08.2017 súhlasí s podmienkami:
- Meranie spotreby el. energie pre jednotlivé rodinné domy žiadame umiestniť na verejne prístupnom mieste.
  - Pri riešení výstavby distribučných rozvodov žiadame dodržať ustanovenia Zmluvy o spolupráci č. 1713500040-ZoS.

Požadovaná hodnota rezervovanej kapacity el. energie  $P_s = 281,4 \text{ kW}$ .

10. SPP - distribúcia, a.s., Bratislava vo svojom vyjadrení pod č. TD/1963/NR/PK/2013/PL zo dňa 18.6.2013 s navrhovanou stavbou súhlasí za predpokladu dodržania nasledovných podmienok:
- a) Realizácia predmetnej stavby sa musí vykonať tak, aby nevznikla možnosť poškodenia
  - b) Plynárenského zaradenia a aby pri prevádzkovaní nemohlo nastať vzájomné ovplyvňovanie, prípadne poškodenie.
  - b) Realizácia navrhovanej stavby musí byť vykonaná v súlade: Zákona č. NR SR č. 251/2012 Z.z. v znení neskorších predpisov, vyhlášky MPSVaR č. 508/2009 Z.z. a súvisiacimi normami, technickými pravidlami.
  - c) Dodržať ochranné a bezpečnostné pásma (ďalej „OP“ a „BP“) jestvujúcich navrhovaných plynárenských zariadení (ďalej „PZ“) v súlade s § 79 a § 80 zákona č.251/2012 Z.z.
  - d) Pred zahájením zemných prác investor zabezpečí vytýčenie všetkých existujúcich plynárenských podzemných vedení v záujmovej oblasti.
  - e) V záujme predchádzania poškodzovania plynárenských zariadení SPP - distribúcia, a. s., vykonáva bezplatne prvé vytýčovanie plynárenských zariadení pre drobné stavby, ktoré rozsahom nepresiahnu 1 hodinu a dĺžku 100m.
  - f) Nasledujúci stupeň PD pre stavebné povolenie žiadame predložiť na posúdenie SPP-distribúcia, a.s.
  - g) Zásobovanie riešeného územia plynom z hľadiska kapacity distribučnej siete je možné z existujúceho STL plynovodu DN 80, PN 100kPa, vedeného pozdĺž cesty s bodom napojenia pred parcelou č. 499/6, k.ú. Galanta (NSO Východ).
11. Železnice SR Bratislava, generálne riaditeľstvo, odbor expertízy vydal dňa 16.9.2013 stanovisko pod č. 08669/2013/0420-5, v ktorom súhlasí s vydaním územného rozhodnutia a stavebného povolenia za dodržania nasledovných podmienok:
- Rešpektovať požiadavky uvedené vo vyjadrení SHM RP Bratislava č. 3296/2013/RP BA zo dňa 15.8.2013 vo veci vyrovnania majetko-právnych vzťahov.
  - Dodržať ustanovenia zák. Č. 513/2009 Z.z. o dráhach, v znení neskorších predpisov a zák.č. 50/1976 Zb. o územnom plánovaní a stavebnom poriadku v znení neskorších predpisov.
12. Krajský pamiatkový úrad Trnava vydal dňa 25.7.2013 **rozhodnutie** pre potreby územného konania pod č. KPUTT-2013/10776-5/48172/GRZ,HOR, v ktorom podľa § 39 ods. 3a § 36 ods.1 pamiatkového zákona určil nasledujúce **podmienk vykonávania archeologického výskumu**:
- a) druh výskumu : archeologický.
  - b) miesto a rozsah vykonávaného výskumu: Výskum bude prebiehať na ploche stavby



„Nový stavebný obvod Hody – Východ/Západ“, na pozemku p.č. 879, 880, 882,  
v kat. ú Hody.

c) spôsob vykonávania výskumu:

Archeologický výskum bude realizovaný v troch etapách:

- v I. etape sa bude archeologický výskum vykonávať formou vyhľadávania a zberu hnutelných archeologických nálezov na ploche stavby ešte pred začatím jej zemných prác. Sondáž bude vyhotovená na oboch stavebných obvodoch a bude mať charakter Štyroch pásových sond východno-západnej orientácie dĺžky stavebnej parcely. Ich presné umiestnenie a orientáciu určí osoba oprávnená vykonať archeologický výskum - archeológ. V prípade, že sa na mieste stavby uskutočňuje skrývka ornice, alebo iným druh prípravných zemných prác ešte pred začatím samotnej výstavby, je nutné uvedené I. etapu začať už v tejto fáze.

- v II. etape bude archeologický výskum pokračovať formou plošného výskumu v miestach plochy stavby, kde boli v priebehu I. etapy zistené koncentrácie archeologických nálezov, alebo narušené archeologické situácie. Plošný výskum sa uskutoční v rozsahu nutnom na preskúmanie zistených archeologických situácií.

V prípade, že počas I. etapy nebudú zistené žiadne archeologické nálezy a situácie, II. etapa nebude realizovaná.

- III. etape bude archeologický výskum pozostávať zo sledovania výkopových prác, dočistenia, odkrývania a následnej záchrany a dokumentácie archeologických nálezov a situácií počas prebiehajúcich zemných prác stavby. V mieste nálezu budú ďalšie zemné práce pokračovať metódami archeologického výskumu podľa pokynov oprávnenej osoby. Oprávnená osoba je povinná pri vykonávaní výskumu postupovať v zmysle ustanovení pamiatkového zákona.

13. Pri zabezpečení archeologického výskumu je vlastníč/ stavebník povinný:

- a) § 38 ods. 1 pamiatkového zákona uhradiť náklady na výskum,
- b) podľa v zmysle § 39 ods. 1 zabezpečiť vykonanie archeologického výskumu právnickou osobou oprávnenou vykonávať archeologické výskumy v zmysle § 35 ods. 3 a § 36 ods. 2 pamiatkového zákona (ďalej len „oprávnená osoba“), s ktorou uzatvorí pred začatím výskumu dohodu, obsahujúcu, okrem iného, podmienky vykonania archeologického výskumu určené týmto rozhodnutím, o uzavretí dohody s oprávnenou osobu písomne upovedomiť KPÚ TT,
- d) doručiť kópiu tohto rozhodnutia po nadobudnutí právoplatnosti oprávnenej osobe, ktorá bude vykonávať archeologický výskum,
- e) odovzdať bezodplatne jedno vyhotovenie výskumnej dokumentácie spracovanej oprávnenou osobou podľa § 39 ods. 9 pamiatkového zákona a v zmysle § 7 vyhl. Ministerstva kultúry SR č.253/2010 Z.z., ktorou sa vykonáva zákon o ochrane pamiatkového fondu na KPÚ TT a archeologického ústavu Slovenskej akadémie vied v Nitre,
- f) výskumná dokumentácia bude v zmysle § 39 ods. 9 pamiatkového zákona odovzdaná do 90 dní od ukončenia terénnej časti výskumu.

14. Pri vykonávaní archeologického výskumu je oprávnená osoba povinná riadiť sa ustanoveniami pamiatkového zákona.

15. Oprávnená osoba výskumom získané odborné poznatky spracuje vo výskumnej d dokumentácii, ktorá bude obsahovať náležitosti vyhlášky Ministerstva kultúry SR č.

253/2010 Z.z. v **zmysle § 7 vyhlášky**, ktorou sa vykonáva zákon o ochrane pamiatkového fondu.

16. Hnuteľné archeologické nálezy je oprávnená osoba povinná držať a chrániť až do ich odovzdania, alebo až do prevodu vlastníckeho práva alebo správy. Odovzdávací protokol bude o. i. obsahovať zoznam vecí s uvedením identifikačných údajov archeologických nálezov.
17. K objavu nehnuteľných archeologických nálezov (napr. nálezy architektúr) bude prizvaný pracovník KPÚ TT.
18. Správca archeologického nálezu určuje §40 ods.5 pamiatkového zákona. Správca ďalej s archeologickým nálezom naloží v zmysle § 40 ods. 7,8 a 9 pamiatkového zákona.
19. Štátny dohľad na úseku ochrany pamiatkového fondu a archeologických nálezísk budú vykonávať pracovníci KPU Trnava.
20. Vyjadrenie SPP Distribúcia, a.s.
  - stavebník je povinný dodržať ochranné a bezpečnostné pásma existujúcich plynárenských zariadení v zmysle §79 a 80 Zákona o energetike,
  - stavebník je povinný pri realizácii stavby dodržať minimálne vzájomné vzdialenosti medzi navrhovanými plynárenskými zariadeniami a existujúcimi nadzemnými a podzemnými objektmi a inžinierskymi sieťami v zmysle STN 73 6005 a STN 73 3050
  - pred zahájením zemných prác ,alebo pred začatím vykonávania iných činností je stavebník povinný zabezpečiť prostredníctvom príslušných prevádzkovateľov presné vytýčenie všetkých podzemných vedení,
  - pred realizáciou zemných prác a , alebo vykonávania iných činností, je stavebník povinný požiadať SPP-D o presné vytýčenie existujúcich plynárenských zariadení na základe písomnej objednávky,
  - v záujme predchádzania poškodenia plynárenského zariadenia, ohrozenia jeho prevádzky a ,alebo prevádzky distribučnej siete, SPP-D vykoná bezplatne vytýčovanie plynárenských zariadení do vzdialenosti 100m, alebo ak doba vytýčovania nepresiahne 1 hod.,
  - stavebník je povinný pri realizácii stavby dodržiavať ustanovenia Zákona o energetike, Vyhlášky č 508/2009 Z.z., Stavebného zákona a iných všeobecne záväzných právnych predpisov-súvisiacich technických noriem a Technických pravidiel pre plyn (TPP), najmä 70201, 70202,
  - stavebník je povinný realizovať výkopové práce vo vzdialenosti menšej ako 2m na každú stranu od obrysu existujúcich plynárenských zariadení v súlade s STN 73 3050 až po predchádzajúcom vytýčení plynárenských zariadení výhradne ručne bez použitia strojových mechanizmov,
21. Pôvodcom odpadov vznikajúcich v dôsledku uskutočňovania stavebných a demolačných prác a výstavby, údržby, rekonštrukcie a demolácie komunikácií je ten, kto vykonáva tieto práce podľa § 40c ods. 5 zákona o odpadoch. Pôvodca týchto odpadov, je preto povinný prednostne ich materiálno zhodnotiť alebo využiť pri vlastnej činnosti. Odpady, ktoré nebudú využité alebo zhodnotené, je potrebné

zneškodniť v súlade so zákonom o odpadoch. Pri kolaudačnom konaní predloží investor stavby doklady o spôsobe a množstve všetkých zhodnotených a zneškodnených odpadov z realizácie stavby (sprievodné listy NO, vážne lístky, faktúry a pod.) v zariadeniach oprávnených podľa zákona o odpadoch.

22. Pri uskutočňovaní stavby je stavebník povinný dodržiavať predpisy týkajúce sa bezpečnosti práce a technických zariadení a dbať na ochranu zdravia osôb na stavenisku. Priprávacích je potrebné rešpektovať ust. vyhl. č. 147/2013 Z.z. a vyhl. Č. 124/2006 Z.z., a zabezpečiť ich aplikáciu na podmienky stavby.
23. V zmysle VZN Mesta Galanta č. 27/1997 o digitálnej mape je stavebník povinný odovzdať mestu Galanta - odd. informatiky dokumentáciu polohového a výškového zamerania skutočného vyhotovenia dokončených objektov potvrdených geodetom vo forme meračského náčrtu a záznamu na magnetickom médiu (disketa) spracovaného v programe Micro - Station vo formáte \*.dgn, alebo \*.dxf tak, aby ku kolaudačnému konaniu predložil potvrdenie odd. informatiky o jej odovzdaní.
24. Stavebné výrobky použité na stavbe musia spĺňať vlastnosti podľa zákona č. 133/2013 Z.z. o stavebných výrobkoch.
25. Stavba sa bude realizovať **dodávateľsky**. Po ukončení výberového konania stavebník oznámi názov dodávateľa a predloží, meno, priezvisko a oprávnenie stavbyvedúceho.
26. Stavba bude dokončená **do 3 rokov od nadobudnutia právoplatnosti stavebného povolenia**.
27. Stavebník je povinný oznámiť začatie stavby stavebnému úradu.
28. Stavebník zodpovedá za súlad priestorovej polohy stavby s overenou dokumentáciou.
29. Stavebník dodrží podmienky, ktoré vydala TŮV SŮD Slovakia, s.r.o., Bratislava, v Odbornom stanovisku č. 0517/20/17/GT/OS/R zo dňa 30.03.2017
30. Počas realizácie stavby rešpektovať projekt organizácie výstavby, odsúhlasený Okresným dopravným inšpektorátom v Galante a Mestom Galanta.
31. Stavba **môže byť užívaná až po kolaudácii**. Stavebník podá včas návrh na vydanie kolaudačného rozhodnutia podľa § 79 stavebného zákona.
32. Stavebník ku kolaudácii predloží právny vzťah k pozemkom – Zmluvu o zriadení vecného bremena pre vloženie stavebných objektov vo vlastníctve Mesta Galanta a Slovenského pozemkového fondu Bratislava.

**Stavba nesmie byť začatá pokiaľ stavebné povolenie nenadobudlo právoplatnosť.**

**Stavebné povolenie stratí platnosť, ak do dvoch rokov odo dňa nadobudnutia právoplatnosti nebude stavba začatá.**

**Toto rozhodnutie je podľa § 70 stavebného zákona je záväzné aj pre právnych nástupcov účastníkov konania.**

**Rozhodnutie o námietkach účastníkov konania: neboli podané.**

## **Odôvodnenie**

Stavebník Zoltán Ágh a Iveta Ághová, obaja bytom SNP 997/16, 924 01 Galanta, podal dňa 12.07.2017 na Mesto Galanta žiadosť o stavebné povolenie stavby „NOVÝ STAVEBNÝ OBVOD HODY - ZÁPAD stavebný objekt: SO 04A-1 sekundárne NN rozvody, SO 06A-1 Trafostanica TS, SO 06A-2 Trafostanica TS – technologická časť, SO 06A-3 elektrická VN prípojka 22 kV“, na pozemkoch registra „C“ parc. č. 879, 880, 882, 499/6, 1144, 498/3, 444/15, 444/2, 444/7, 495 k. ú. Hody, mesto Galanta, na pozemku registra „E“ parc.č. 401//127 ( v C KN p.č. 499/7, 498/4) par.č.179, 180 ( v C KN 444/1) k.ú Hody, mesto Galanta a pozemkoch registra „E“ parc. č.773/1, 772/1 ( v C KN 5327/1) k. ú. Galanta, na uvedenú stavbu bolo Mestom Galanta vydané územné rozhodnutie pod č. OSP 715/19454-1/2014-GH zo dňa 05.11.2014, právoplatnosť nadobudlo dňa 08.12.2014 a rozhodnutie o zmene územného rozhodnutia pod č. OSP 371/2372/14391/2016-LB zo dňa 27.10.2017, ktoré nadobudlo právoplatnosť dňa 16.12.2017

Mesto Galanta ako príslušný stavebný úrad oznámil pod č. OSP 2017/2565 zo dňa 17.07.2017 začatie konania všetkým známym účastníkom konania a dotknutým orgánom a súčasne upustil od miestneho zisťovania s tým, aby účastníci konania a dotknuté orgány svoje námietky a pripomienky uplatnili najneskôr do 7 pracovných dní odo dňa doručenia oznámenia. Námietky ani pripomienky nikto nepodal.

Predložená žiadosť bola preskúmaná z hľadísk uvedených v § 62 a § 63 stavebného zákona a bolo zistené, že uskutočnením stavby nie sú ohrozené záujmy spoločnosti ani neprimerane obmedzené či ohrozené záujmy účastníkov konania.

Dokumentácia stavby spĺňa požiadavky uvedené v § 43d a § 43e stavebného zákona.

Posúdenie stavby si podľa § 63 stavebného zákona vyhradili orgány: Okresný úrad Galanta, odbor cestnej dopravy a pozemných komunikácií pod č. OU-GA-OCDPK-2017/008179 zo dňa 14.06.2017, Okresný úrad Galanta, odbor cestnej dopravy a pozemných komunikácií pod č. OU-GA-OCDPK-2017/006428 zo dňa 24.05.2017, Okresný úrad Galanta, odbor cestnej dopravy a pozemných komunikácií pod č. OU-GA-OCDPK-2017/008443 zo dňa 15.06.2017, Okresný úrad Galanta, odbor starostlivosti o ŽP pod č. OU-



GA-OSZP-2017/007753 zo dňa 31.05.2017, Okresný úrad Galanta, odbor starostlivosti o ŽP pod č. OU-GA-OSZP-2017/008226 zo dňa 08.06.2017, Okresný úrad Galanta, odbor starostlivosti o ŽP pod č. OU-GA-OSZP-2017/007607/OO zo dňa 30.05.2017, Okresný úrad Galanta, odbor starostlivosti o ŽP pod č. OU-GA-OSZP-2017/007160 zo dňa 24.05.2017, Okresný úrad Galanta, odbor starostlivosti o ŽP pod č. OU-GA-OSZP-2017/007249 zo dňa 22.05.2017, Okresný úrad Galanta, odbor krízového riadenia pod č. OU-GA-OKR-2017/007171-02 zo dňa 18.05.2017, Okresné riaditeľstvo Hasičského a záchranného zboru Galanta pod č. ORHZ-GA-765-001/2017 zo dňa 05.06.2017, Okresné riaditeľstvo policajného zboru v Galante, Okresný dopravný inšpektorát pod č. ORPZ-GA-ODI1-44-112/2017/ zo dňa 26.05.2017, Mesto Galanta, oddelenie rozvoja mesta pod č. ORM-2017/2222/13526/20-UDZ/V zo dňa 06.06.2017, Mesto Galanta, oddelenie rozvoja mesta pod č. ORM-2017/2809-15716-MB zo dňa 09.08.2017, Krajský pamiatkový úrad Trnava pod č. KPUTT-2014/15270-7/61547/HOR,GRZ zo dňa 29.09.2014; Slovenský pozemkový fond Regionálny odbor Trnava pod č. SPFZ/2016/052243 zo dňa 18.05.2016, Slovenský pozemkový fond generálne riaditeľstvo Bratislava pod č. SPFZ/2016/054951 zo dňa 26.05.2016, Ministerstvo obrany SR, Agentúra správy majetku Bratislava pod č. ASM-30-1589/2017 zo dňa 07.07.2017

Ďalej sa vyjadrili organizácie :Správa a údržba ciest TTSK, Trnava pod č. 2489 zo dňa 15.05.2017, Západoslovenská vodárenská spoločnosť, a. s., Nitra pod č.44282/2017/54 zo dňa 29.08.2017, Západoslovenská vodárenská spoločnosť, a. s., Nitra OZ Galanta pod č.35001/201 zo dňa 22.05.2017, Distribúcia-SPP, a. s. pod č. TD/NS/0119/2017/Be zo dňa 27.02.2017, Slovak Telekom, a. s. pod č. 6611718931 zo dňa 06.07.2017, Západoslovenská distribučná, a. s., listom zo dňa 06.03.2017, Západoslovenská distribučná, a. s., listom zo dňa 23.08.2017- vyjadrenie k projektu pre stavebné povolenie, FIN.M.O.S, a.s, Bratislava listom zo dňa 23.03.2017, Technické služby mesta Galanta pod č. TSMG/2016/294 zo dňa 22.12.2016, Slovenský zväz zdravotne postihnutých, Okresná rada Galanta pod č. 28/17 zo dňa 02.06.2017. TUV SÚD Slovakia, s.r.o., Bratislava, vydal Odborné stanovisko č. 0517/20/17/GT/OS/R zo dňa 30.03.2017

Ich stanoviská neboli v rozpore, pripomienky a podmienky dotknutých orgánov a organizácií boli zahrnuté do podmienok stavebného povolenia.

Navrhovaná výstavba NSO je osadená podľa platného ÚPN v lokalite 1.31 – plochy obytného územia rodinných domov s charakteristikou „ Územie slúžiace pre bývanie v rodinných typoch objektov“. Max.index podlažných plôch (IPP) pre samostatne stojace domy v danej lokalite podľa ÚPN je 0,25. Je formulovaný ako maximálne prípustná miera využitia územia.

Okresný úrad Galanta, odbor cestnej dopravy a pozemných komunikácií pod č. OU-GA-OCDPK-2017/008179 zo dňa 14.06.2017 vydal Určenie na použitie prenosného dopravného značenia.

Okresný úrad Galanta, odbor cestnej dopravy a pozemných komunikácií pod č. OU-GA-OCDPK-2017/008443 zo dňa 15.06.2017 vydal Určenie na použitie trvalého dopravného značenia.

Mesto Galanta, oddelenie rozvoja mesta vydalo Určenie na použitie trvalého dopravného značenia pod č. ORM-2017/2222/13526/20-UDZ/V zo dňa 06.06.2017.

Mesto Galanta, oddelenie rozvoja mesta vydalo pod č. ORM-2017/2809-15716-MB zo dňa 09.08.2017 záväzné stanovisko k projektu stavby pre stavebné povolenie.

Projekt pre stavebné konanie spracoval Viktor Kiss, elektrotechnik špecialista, projektant vyhradených technických zariadení-elektrických 25/4/2012 EZ-P-E2-A,B., Projekt plynových rozvodov spracoval Ing. Gabriel Králik, autorizovaný stavebný inžinier, reg. č. 1809\*A\*6-2,4,3, projektovú dokumentáciu zemného ochranného múru spracoval Ing. Marek Szelle, autorizovaný stavebný inžinier, reg.č. 4707\*SP\*12

Stavebné povolenie sa vydáva pre stavebníka Zoltán Ágh a Iveta Ághová, obaja bytom SNP 997/16, 924 01 Galanta na základe Listu vlastníctva č.3345 a 3817 ako výlučného vlastníka pozemkov registra „C“ parc. č.498/4, 498/5, 498/7, 879/74, k. ú. Hody, mesto Galanta.

Dôvody, ktoré by bránili povoleniu stavby v priebehu stavebného konania zistené neboli.

Stavebný úrad v priebehu konania nezistil dôvody, ktoré by bránili povoleniu stavby.

### **Poučenie**

Podľa § 53 a § 54 zákona č. 71/1967 Zb. o správnom konaní proti tomuto rozhodnutiu o umiestnení stavby možno podať odvolanie v lehote 15 dní odo dňa jeho doručenia na Mesto Galanta. Rozhodnutie je preskúmateľné súdom po vyčerpaní riadnych opravných prostriedkov.



**Peter Paška**  
primátor mesta

Príloha pre stavebníka:

- 1 x projektová dokumentácia overená stavebným úradom

Doručí sa:

1. Iveta Ághová, SNP 997/16, 924 01 Galanta
2. Zoltán Ágh, SNP 997/16, 924 01 Galanta
3. Mária Matoušková, Hodská 1321, 924 01 Galan
4. Mgr. Mária Balušíková, Mierová 1430/51, 924 01 Galanta
5. Branislav Šablatúra, Esterházyovcov 3133/29, 924 01 Galanta
6. Ivan Zelenák, Hody 1217, 924 01 Galanta
7. Blandína Zelenáková, Hody 1217, 924 01 Galanta
8. Margita Valábeková, Hody 1216, 924 01 Galanta
9. Juraj Rucz, Hodská 1215, 924 01 Galanta
10. Eva Ruczová, Hody 570/46, 924 01 Galanta
11. Jozef Rucz, Hody 570/46, 924 01 Galanta
12. Eva Zárecká, Hody 1399, 924 01 Galanta
13. Viktor Kiss, P. Varádyho 21, 940 54 Nové Zámky
14. Západoslovenská vodárenská spoločnosť, a. s., oZ Galanta, Pazmánya 4, 927 01 Šaľa
15. Západoslovenská vodárenská spoločnosť, a. s., Nábrežie za hydrocentrálou 4, 949 60 Nitra
16. Hydromeliorácie, š. p., Vrakunská 29, 825 63 Bratislava
17. Slovenský pozemkový fond, Búdkova 36, 817 15 Bratislava
18. Ministerstvo dopravy, výstavby a regionálneho rozvoja, Sekcia železničnej dopravy a dráh,  
Odbor dráhový stavebný úrad, Námestie Slobody 6, 810 05 Bratislava
19. Železnice SR, Generálne riaditeľstvo, Odbor expertízy, Klemensova 8, 813 61 Bratislava 1

Na vedomie :

1. Viktor Kiss, P. Varádyho 21, 940 54 Nové Zámky
2. Ing. arch. Ildikó Szócsová, Poštová 914/2, 924 01 Galanta
3. Správa a údržba ciest TTSK, Bulharská 39, 918 53 Trnava
4. SPP-distribúcia, a. s., Mlynské Nivy 44/b, 825 19 Bratislava
5. Západoslovenská vodárenská spoločnosť, a. s., OZ Galanta, P. Pazmánya 4, 927 01 Šaľa
6. Západoslovenská distribučná, a. s. Čulenova 6, 816 47 Bratislava
7. Slovak Telekom, a. s., Bajkalská 28 6, 817 62 Bratislava
8. Okresné riaditeľstvo PZ, Okresný dopravný inšpektorát, Hlavná 13, 924 52 Galanta
9. Krajský pamiatkový úrad Trnava, Cukrová 1, 917 01 Trnava
10. Okresný úrad Galanta, odbor starostlivosti o ŽP, Nová Doba 1408/31, 924 36 Galanta
11. Okresný úrad Galanta, odbor CD a PK, Nová Doba 1408/31, 924 36 Galanta
12. OR Hasičského a záchranného zboru v Galante, Parková 1607/10, 924 01 Galanta
13. Slovenský zväz zdravotne postihnutých, Mierové nám. 1, 924 01 Galanta
14. Regionálny úrad verejného zdravotníctva, Hodská 2352/62, 924 01 Galanta
15. Technické služby mesta Galanta, Kpt. Nálepku 1494/39, 924 01 Galanta
16. Mesto Galanta - odd. Rozvoja mesta
17. Mesto Galanta - odd. Právne
18. Ing. Gabriel Králik, 925 42 Trstice č. 346

## Čestné prehlásenie

Dolu podpísaní Ágh Zoltán a manželka Iveta Ághová , bytom Hodská 2383/87, 924 01 Galanta, ako vlastníci verejného osvetlenia IBV Hody -Západ – týmto prehlasujeme, že nemáme záväzky po splatnosti ani voči mestu Galanta a ani mestom zriadeným organizáciám, finančnej správe a zdravotným poisťovniam .

V Galante , dňa 27.2.2025

  
\_\_\_\_\_  
Ágh Zoltán

  
\_\_\_\_\_  
Ághová Iveta

## Čestné prehlásenie

Dolu podpísaní Ágh Zoltán a manželka Iveta Ághová , bytom Hodská 2383/87, 924 01 Galanta, ako vlastníci verejného osvetlenia IBV Hody -Západ – týmto prehlasujeme, že verejné osvetlenie IBV Hody – Západ nie je zaťažené právom tretej osoby /okrem vecného bremena/a nie je predmetom súdneho sporu a ani exekučného konania či iného výkonu rozhodnutia .

V Galante , dňa 27.2.2025



---

Ágh Zoltán



---

Ághová Iveta

## Čestné prehlásenie

Dolu podpísaní Ágh Zoltán a manželka Iveta Ághová , bytom Hodská 2383/87, 924 01 Galanta, ako vlastníci verejného osvetlenia IBV Hody -Západ – týmto prehlasujeme, že na náš majetok nebol vyhlásený konkurz ani nebol podaný návrh na konkurz

V Galante , dňa 27.2.2025

  
\_\_\_\_\_  
Ágh Zoltán  
\_\_\_\_\_  
Ághová Iveta

Ágh Zoltán a manželka Iveta, bytom : 924 01 Galanta, Hodská 2383/87

## Čestné prehlásenie

Dolu podpísaní Ágh Zoltán a manželka Iveta Ághová , bytom Hodská 2383/87, 924 01 Galanta, ako vlastníci verejného osvetlenia IBV Hody -Západ – týmto prehlasujeme, že v súvislosti s výstavbou verejného osvetlenia nám nebola udelená žiadna pokuta, ktorá by sa od nás vymáhala výkonom rozhodnutia.

V Galante , dňa 27.2.2025

  
\_\_\_\_\_  
Ágh Zoltán

  
\_\_\_\_\_  
Ághová Iveta

VÝPIS Z KATASTRA NEHNUTELNOSTÍ

Okres	: 202	Galanta	Dátum vyhotovenia	: 04.03.2025
Obec	: 503665	GALANTA	Čas vyhotovenia	: 13:01
Katastrálne územie	: 814539	Hody	Údaje platné k	: 27.02.2025 18:00

VÝPIS JE NEPOUŽITELNÝ NA PRÁVNE ÚKONY

VÝPIS Z LISTU VLASTNÍCTVA č. 3345

ČASŤ A: MAJETKOVÁ PODSTATA  
PARCELY registra "C" evidované na katastrálnej mape

Počet parciel: 3

Parcelné číslo	Výmera	Druh pozemku	Spôsob využívania pozemku	Druh chránenej nehnuteľnosti	Spoločná nehnuteľnosť	Umiestnenie pozemku	Právny vzťah
498/5	34	ostatná plocha	99		1	1	0
499/7	175	ostatná plocha	99		1	1	0
499/9	150	zastavaná plocha a nádvorie	22		1	1	0
Iné údaje							
Bez zápisu							

Legenda	
Kód spôsobu využívania pozemku	
22	Pozemok, na ktorom je postavená inžinierska stavba - cestná, miestna a účelová komunikácia, lesná cesta, poľná cesta, chodník, nekryté parkovisko a ich súčasti
99	Pozemok využívaný podľa druhu pozemku
Kód spoločnej nehnuteľnosti	
1	Pozemok nie je spoločnou nehnuteľnosťou
Kód umiestnenia pozemku	
1	Pozemok je umiestnený v zastavanom území obce
Kód právneho vzťahu	

ČASŤ B: VLASTNÍCI A INÉ OPRÁVNENÉ OSOBY

Počet vlastníkov: 1

Por. číslo	Titul, meno, priezvisko, rodné priezvisko, / Názov Rodné číslo / IČO, Miesto trvalého pobytu / Sídlo, Štát Dátum narodenia,	Spoluovlastnícky podiel
3	Ágh Zoltán r. Ágh a Iveta Ághová r. Ferencová, Hodská ulica, 2383/87, Galanta, 924 01, SK , Dátum narodenia:26.03.1971, Dátum narodenia:08.10.1971, BSM	1/1
Tituly nadobudnutia		
Kúpna zmluva V 3473/2014, vklad povolený dňa 12.9.2014 - č.z. 104/2014		



**R-152/2017 - Žiadosť zo dňa 27.2.2017 o zápis geometrického plánu č. 12/2017 - č.z. 29/2017***Poznámky***Bez zápisu***Iné údaje***R 261/24 - Žiadosť z 21.3.2024 o zmenu adresy trvalého pobytu v operáte KN - č.z. 22/24****R 262/24 - Žiadosť z 21.3.2024 o zmenu adresy trvalého pobytu v operáte KN - č.z. 23/24****Správcovia**

Počet správcov: 0

Por. číslo	Titul, meno, priezvisko, rodné priezvisko; / Názov Dátum narodenia, rodné číslo / IČO; Miesto trvalého pobytu / Sídlo; Štát	K pozemku, k stavbe, k vlastníkovi
------------	--	---------------------------------------

**Bez zápisu****Nájomcovia**

Počet nájomcov: 0

Por. číslo	Titul, meno, priezvisko, rodné priezvisko; / Názov Dátum narodenia, rodné číslo / IČO; Miesto trvalého pobytu / Sídlo; Štát	K pozemku, k stavbe, k vlastníkovi
------------	--	---------------------------------------

**Bez zápisu****Iné oprávnené osoby z práva k nehnuteľnosti**

Počet Iné oprávnených osôb z práva k nehnuteľnosti: 0

Por. číslo	Titul, meno, priezvisko, rodné priezvisko; / Názov Dátum narodenia, rodné číslo / IČO; Miesto trvalého pobytu / Sídlo; Štát	K pozemku, k stavbe, k vlastníkovi
------------	--	---------------------------------------

**Bez zápisu***Tituly nadobudnutia***Bez zápisu***Poznámky***Bez zápisu***Iné údaje***Ku C-KN parc.č. 498/4, 498/5, 499/7: Geometrický plán č. 12/2017, C-KN parcely vznikli z výmery E-KN parc.č. 401/127 - č.z. 29/2017****k CKN parc.č. 498/5, 499/7, 499/9 - Geom.plán č. 3/2019 - č.z. 56/19****ČASŤ C: Ťarchy**

K pozemku, k stavbe, k vlastníkovi	Znenie ťarchy
--	---------------

Ku C-KN parc.č. 498/5, 499/7, podľa geom.plánu č. 3/2019 CKN parc.č. 498/5,499/7 rozčlenené na CKN parc.č. 498/5,499/7 , 499/9 - č.z. 56/19 V-3599/2018, vklad povolený dňa 5.9.2018, zriadenie vecného bremena in personam, predmetom ktorého je povinnosť povinných strpieť na časti zaťažnej nehnuteľnosti v rozsahu vyznačenom v geometrickom pláne č. 16/2018 ako koridor vecného bremena a) zriadenie a uloženie elektroenergetických zariadení, b) užívanie, prevádzkova nie, údržbu, opravy, úpravy, rekonštrukcie, modernizácie a akékoľvek iné stavebné úpravy elektroenergetických zariadení a ich odstránenie na liste

	vlastníctva č. 3345, C-KN parc.č. 498/5, ostat.pl. vo výmere 67 m2 (diel č. 7 vo výmere 41 m2), C-KN parc.č. 499/7, zast.pl. vo výmere 292 m2 (diel č. 6 vo výmere 7 m2) v prospech Západoslovenská distribučná, a.s., IČO: 36361518, Čulenova 6, 816 47 Bratislava - č.z. 86/2018
	V-136/2021, vklad povolený dňa 8.2.2021, zriadenie vecného bremena in rem k C-KN parc.č. 499/9, zast.pl. vo výmere 150 m2, C-KN parc.č. 499/7, ostat.pl. vo výmere 175 m2, ktoré spočíva v práve prechodu peši a prejazdu motorovými a nemotorovými vozidlami akéhokoľvek druhu s výškou najviac 2,1 metra a hmotnosťou najviac 2,5 tony cez nehnuteľnosti povinného, tzn. cez chodníky a komunikácie na nich vybudované, v prospech každého súčasného i budúceho vlastníka nehnuteľnosti pozemkov C-KN parc.č. 880/8, zast.pl. vo výmere 459 m2, C-KN parc.č. 880/13, zast.pl. vo výmere 119 m2, C-KN parc.č. 880/14, zast.pl. vo výmere 36 m2 - č.z. 16/2021
	V 310/2021, vklad povolený dňa 22.02.2021, zriadenie vecného bremena in rem k C-KN parc.č. 879/74, zast.pl. vo výmere 3747 m2, C-KN parc.č. 879/91, ostat.pl. vo výmere 587 m2, C-KN parc.č. 879/94, ostat.pl. vo výmere 1644 m2, C-KN parc.č. 879/901, ostat.pl. vo výmere 867 m2, C-KN parc.č. 499/9, zast.pl. vo výmere 150 m2, C-KN parc.č. 499/7, ostat.pl. vo výmere 175 m2, ktoré spočíva v práve prechodu peši a prejazdu motorovými a nemotorovými vozidlami akéhokoľvek druhu s výškou najviac 2,1 metra a hmotnosťou najviac 2,5 tony cez nehnuteľnosti povinného, tzn. najmä cez chodníky a komunikácie na nich vybudované, v prospech každého súčasného alebo budúceho vlastníka nehnuteľnosti C-KN parc.č. 879/56, ostat.pl. vo výmere 746 m2 - č.z. 25/2021
	V-562/2021, vklad povolený dňa 8.3.2021, zriadenie vecného bremena in rem do KN, spočívajúce v práve prechodu a prejazdu motorovými a nemotorovými vozidlami akéhokoľvek druhu s výškou najviac 2,1 metra a hmotnosťou najviac 2,5 tony cez nehnuteľnosti povinného, tzn. najmä cez chodníky a komunikácie na nich vybudované a to C-KN parc.č. 499/7, ostat.pl. vo výmere 175 m2, C-KN parc.č. 499/9, zast.pl. vo výmere 150 m2 v prospech každodobých vlastníkov nehnuteľností C-KN parc.č. 879/52, ostat.pl. vo výmere 961 m2, C-KN parc.č. 879/60, ostat.pl. vo výmere 645 m2, C-KN parc.č. 879/63, ostat.pl. vo výmere 690 m2, C-KN parc.č. 879/62, ostat.pl. vo výmere 680 m2, C-KN parc.č. 879/69, ostat.pl. vo výmere 690 m2, C-KN parc.č. 879/71, ostat.pl. vo výmere 690 m2, C-KN parc.č. 879/70, ostat.pl. vo výmere 690 m2, C-KN parc.č. 879/92, ostat.pl. vo výmere 976 m2, C-KN parc.č. 879/98, ostat.pl. vo výmere 22 m2, C-KN parc.č. 880/4, ostat.pl. vo výmere 1384 m2, C-KN parc.č. 880/6, ostat.pl. vo výmere 792 m2, C-KN parc.č. 879/97, ostat.pl. vo výmere 497 m2, C-KN parc.č. 880/17, ostat.pl. vo výmere 516 m2 - č.z. 30/2021
	V-4461/2021, vklad povolený dňa 16.09.2021, zriadenie vecného bremena in rem k CKN parc.č. 499/9, zast.pl. vo výmere 150 m2, CKN parc.č. 499/7, ostat.pl. vo výmere 175 m2, k CKN parc.č. 879/74, zast.pl. vo výmere 3747 m2, CKN parc.č. 879/91, ostat.pl. vo výmere 587 m2, CKN parc.č. 879/94, zast.pl. vo výmere 1644 m2 a CKN parc.č. 879/90, zast.pl. vo výmere 867 m2, ktoré spočíva v práve prechodu peši a prejazdu motorovými a nemotorovými vozidlami akéhokoľvek druhu s výškou najviac 2,1 metra a hmotnosťou najviac 2,5 tony cez nehnuteľnosti povinného, tzn. cez chodníky a komunikácie na nich vybudované, v prospech každého súčasného i budúceho vlastníka nehnuteľnosti - CKN parc.č. 879/58, zast.pl. vo výmere 747 m2. - č.z. 120/2021
	Ku C-KN parc.č. 499/9, 499/7: V-5807/2021, vklad povolený dňa 15.11.2021, zriadenie vecného bremena in rem k pozemkom C-KN parc.č. 499/9, zast.pl. vo výmere 150 m2, C-KN parc.č. 499/7, ostat.pl. vo výmere 175 m2, ktoré spočíva v práve prechodu peši a prejazdu motorovými a nemotorovými vozidlami akéhokoľvek druhu s výškou najviac 2,1 metra a hmotnosťou najviac 2,5 tony cez nehnuteľnosti povinného, tzn. najmä cez chodníky a komunikácie na nich vybudované, v prospech každého súčasného a i budúceho vlastníka nehnuteľnosti pozemkov C-KN parc.č. 879/67, ostat.pl. vo výmere 905 m2, C-KN parc.č. 879/100, ostat.pl. vo výmere 442 m2 - č.z. 140/2021
	V-6795/2021, vklad povolený dňa 12.1.2022, zriadenie vecného bremena in rem k pozemkom C-KN parc.č. 499/7, ostat.pl. vo výmere 175 m2, parc.č. 499/9, zast.pl. vo výmere 150 m2, ktoré spočíva v práve prechodu peši a prejazdu motorovými a nemotorovými vozidlami akéhokoľvek druhu s výškou najviac 2,1 metra a hmotnosťou najviac 2,5 tony cez nehnuteľnosti povinného, tzn. najmä cez chodníky a komunikácie na nich vybudované a zriaďuje sa v prospech súčasných i budúch vlastníkov pozemkov C-KN parc.č. 880/11, ostat.pl. vo výmere 660 m2 (LV 3854), parc.č. 880/12, ostat.pl. vo výmere 660 m2 (LV 3857), parc.č. 879/61, ostat.pl. vo výmere 630 m2 - č.z. 3/2022
	V-501/2022, vklad povolený dňa 24.02.2022, zriadenie vecného bremena in rem k pozemkom C-KN parc.č. 499/9, zast.pl. vo výmere 150 m2, parc.č. 499/7, ostat.pl. vo výmere 175 m2, ktoré spočíva v práve prechodu peši a prejazdu motorovými a nemotorovými vozidlami akéhokoľvek druhu s výškou najviac 2,1 metra a hmotnosťou najviac 2,5 tony cez nehnuteľnosti povinného, tzn. najmä cez chodníky a komunikácie na nich vybudované v prospech súčasných i budúch vlastníkov pozemkov C-KN parc.č. 882, ostat.pl. vo výmere 1467 m2, C-KN parc.č. 880/5, ostat.pl. vo výmere 753 m2, C-KN parc.č. 879/89, ostat.pl. vo výmere 386 m2, C-KN parc.č. 879/109, ostat.pl. vo výmere 122 m2, C-KN parc.č. 880/21, ostat.pl. vo výmere 571 m2, C-KN parc.č. 880/18, ostat.pl. vo výmere 95 m2, C-KN parc.č. 879/106, ostat.pl. vo výmere 255 m2 (LV 3899), - č.z. 21/2022
	V-1839/2022, vklad povolený dňa 30.3.2022, zriadenie vecného bremena in rem k C-KN parc.č. 499/7, ostat.pl. vo výmere 175 m2, C-KN parc.č. 499/9, zast.pl. vo výmere 150 m2, ktoré spočíva v práve prechodu peši a

	prejazdu motorovými a nemotorovými vozidlami akéhokoľvek druhu s výškou najviac 2,1 m a hmotnosťou najviac 2,5 tony cez nehnuteľnosti povinného tzn. najmä cez chodníky a komunikácie na nich vybudované a zriaďuje sa v prospech súčasných i budúcich vlastníkov pozemkov C-KN parc.č. 880/7, ostat.pl. vo výmere 820 m2 a C-KN parc.č. 879/96, ostat.pl. vo výmere 193 m2 - č.z. 31/2022
	Ku C-KN parc.č. 499/9, 499/7: V-3246/2022, vklad povolený dňa 23.6.2022, zriadenie vecného bremena in rem cez pozemky C-KN parc.č. 499/9, zast.pl. vo výmere 150 m2 a C-KN parc.č. 499/7, ostat.pl. vo výmere 175 m2, ktoré spočíva v práve prechodu peši a prejazdu motorovými a nemotorovými vozidlami akéhokoľvek druhu s výškou najviac 2,1 metra a hmotnosťou najviac 2,5 tony cez nehnuteľnosti povinného, tzn. najmä cez chodníky a komunikácie na nich vybudované, v prospech každého súčasného alebo budúceho vlastníka nehnuteľnosti pozemku C-KN parc.č. 880/2, ostat.pl. vo výmere 1103 m2 - č.z. 63/2022
	V-5682/2022, vklad povolený dňa 11.11.2022, zriadenie vecného bremena in rem k pozemku C-KN parc.č. 499/9, zast.pl. vo výmere 150 m2, C-KN parc.č. 499/7, ostat.pl. vo výmere 175 m2, ktoré spočíva v práve prechodu peši a prejazdu motorovými a nemotorovými vozidlami akéhokoľvek druhu s výškou najviac 2,1 m a hmotnosťou najviac 2,5 tony cez nehnuteľnosti povinného a zriaďuje sa v prospech súčasných i všetkých budúcich vlastníkov pozemkov C-KN parc.č. 880/3, ostat.pl. vo výmere 761 m2, C-KN parc.č. 880/15, zast.pl. vo výmere 222 m2 - č.z. 119/2022
	Ku C-KN parc.č. 499/9, 499/7: V-1904/2023, vklad povolený dňa 6.6.2023, zriadenie vecného bremena in rem k pozemkom C-KN parc.č. 499/9, zast.pl. vo výmere 150 m2 a C-KN parc.č. 499/7, ostat.pl. vo výmere 175 m2, ktoré spočíva v práve prechodu peši a prejazdu motorovými a nemotorovými vozidlami akéhokoľvek druhu s výškou najviac 2,1 metra a hmotnosťou najviac 2,5 tony cez nehnuteľnosti povinného, tzn. najmä cez chodníky a komunikácie na nich vybudované, v prospech každého súčasného alebo budúceho vlastníka nehnuteľnosti - pozemku C-KN parc.č. 879/73, ostat.pl. vo výmere 680 m2 - č.z. 60/2023
	V-2936/2023, vklad povolený dňa 10.8.2023, zriadenie vecného bremena in rem, ktoré spočíva v práve prechodu peši a prejazdu motorovými a nemotorovými vozidlami akéhokoľvek druhu s výškou najviac 2,1 metra a hmotnosťou najviac 2,5 tony cez nehnuteľnosti povinných a to C-KN parc.č. 499/9, zast.pl. vo výmere 150 m2, C-KN parc.č. 499/7, ostat.pl. vo výmere 175 m2 v prospech každodobého vlastníka C-KN parc.č. 879/53, ostat.pl. vo výmere 745 m2 - č.z. 86/2023
	Ku C-KN parc.č. 499/7, 499/9: V-1704/2024, vklad povolený dňa 28.5.2024, zriadenie vecného bremena in rem, ktoré spočíva v práve prechodu peši a prejazdu motorovými a nemotorovými vozidlami akéhokoľvek druhu s výškou najviac 2,1 metra a hmotnosťou najviac 2,5 tony cez nehnuteľnosti povinných tzn. najmä cez chodníky a komunikácie na nich vybudované a to cez pozemky C-KN parc.č. 499/7 ostat.pl. vo výmere 175 m2, C-KN parc.č. 499/9 zast. pl. vo výmere 150 m2, v prospech každodobého vlastníka nehnuteľnosti pozemku C-KN parc.č. 879/64 ostat. pl. vo výmere 690 m2 - č.z. 57/2024

**VÝPIS JE NEPOUŽITELNÝ NA PRÁVNE ÚKONY**

VÝPIS JE NEPOUŽITELNÝ NA PRÁVNE ÚKONY

VÝPIS Z LISTU VLASTNÍCTVA č. 3817

ČASŤ A: MAJETKOVÁ PODSTATA

PARCELY registra "C" evidované na katastrálnej mape

Počet parciel: 80

Parcelné číslo	Výmera	Druh pozemku	Spôsob využívania pozemku	Druh chránenej nehnuteľnosti	Spoločná nehnuteľnosť	Umiestnenie pozemku	Právny vzťah
755/2	781	orná pôda	1		1	2	0
755/3	749	orná pôda	1		1	2	0
755/4	745	orná pôda	1		1	2	0
755/5	741	orná pôda	1		1	2	0
755/6	737	orná pôda	1		1	2	0
755/7	732	orná pôda	1		1	2	0
755/8	728	orná pôda	1		1	2	0
755/9	721	orná pôda	1		1	2	0
845/1	3853	orná pôda	1		1	2	0
845/2	3792	orná pôda	1		1	2	0
870/1	671	orná pôda	1		1	2	0
870/2	701	orná pôda	1		1	2	0
870/3	700	orná pôda	1		1	2	0
870/4	715	orná pôda	1		1	2	0
870/5	715	orná pôda	1		1	2	0
870/6	702	orná pôda	1		1	2	0
870/7	704	orná pôda	1		1	2	0
870/8	619	orná pôda	1		1	2	0
871/2	644	orná pôda	1		1	2	0
871/3	644	orná pôda	1		1	2	0
871/4	710	orná pôda	1		1	2	0
871/5	710	orná pôda	1		1	2	0
871/6	710	orná pôda	1		1	2	0
871/7	710	orná pôda	1		1	2	0

871/8	724	orná pôda	1		1	2	0
871/9	724	orná pôda	1		1	2	0
871/10	724	orná pôda	1		1	2	0
871/11	724	orná pôda	1		1	2	0
871/12	710	orná pôda	1		1	2	0
871/13	710	orná pôda	1		1	2	0
871/14	710	orná pôda	1		1	2	0
871/15	710	orná pôda	1		1	2	0
871/17	608	orná pôda	1		1	2	0
872/1	13513	ostatná plocha	34		1	2	0
872/2	583	orná pôda	1		1	2	0
872/3	590	orná pôda	1		1	2	0
872/4	609	orná pôda	1		1	2	0
872/7	710	orná pôda	1		1	2	0
872/10	710	orná pôda	1		1	2	0
872/13	724	orná pôda	1		1	2	0
872/16	724	orná pôda	1		1	2	0
872/17	710	orná pôda	1		1	2	0
872/18	710	orná pôda	1		1	2	0
872/19	710	orná pôda	1		1	2	0
872/20	710	orná pôda	1		1	2	0
872/21	710	orná pôda	1		1	2	0
872/22	710	orná pôda	1		1	2	0
873/2	668	orná pôda	1		1	2	0
873/3	710	orná pôda	1		1	2	0
873/4	751	orná pôda	1		1	2	0
873/5	710	orná pôda	1		1	2	0
873/6	724	orná pôda	1		1	2	0
873/7	724	orná pôda	1		1	2	0
873/8	751	orná pôda	1		1	2	0
873/9	710	orná pôda	1		1	2	0
873/10	663	orná pôda	1		1	2	0
873/11	710	orná pôda	1		1	2	0
874/2	700	orná pôda	1		1	2	0
874/3	573	orná pôda	1		1	2	0
874/4	532	orná pôda	1		1	2	0
874/5	630	orná pôda	1		1	2	0
874/6	724	orná pôda	1		1	2	0
874/9	724	orná pôda	1		1	2	0

874/11	591	orná pôda	1		1	2	0
874/12	764	orná pôda	1		1	2	0
874/13	687	orná pôda	1		1	2	0
878/1	2000	ostatná plocha	36		1	2	0
878/2	9006	ostatná plocha	36		1	2	0
878/6	88	ostatná plocha	36		1	2	0
878/7	1078	ostatná plocha	36		1	2	0
878/58	758	ostatná plocha	36		1	2	0
879/65	690	ostatná plocha	36		1	2	0
879/74	3747	zastavaná plocha a nádvorie	22		1	2	0
879/90	867	ostatná plocha	36		1	2	0
879/91	587	ostatná plocha	36		1	2	0
879/93	67	ostatná plocha	36		1	2	0
879/94	1644	ostatná plocha	36		1	2	0
910	25109	orná pôda	1		1	2	0
911	9748	orná pôda	1		1	2	0
912	11142	orná pôda	1		1	2	0

Iné údaje

Bez zápisu

**Legenda**

Kód spôsobu využívania pozemku

- |    |   |
|----|---|
| 1  | Pozemok využívaný pre rastlinnú výrobu, na ktorom sa pestujú obilniny, okopaniny, krmoviny, technické plodiny, zelenina a iné poľnohospodárske plodiny alebo pozemok dočasne nevyužívaný pre rastlinnú výrobu |
| 22 | Pozemok, na ktorom je postavená inžinierska stavba - cestná, miestna a účelová komunikácia, lesná cesta, poľná cesta, chodník, nekryté parkovisko a ich súčasti   |
| 34 | Pozemok, na ktorom je manipulačná a skladová plocha, objekt a stavba slúžiaca lesnému hospodárstvu  |
| 36 | Pozemok, ktorý nie je využívaný žiadnym z uvedených spôsobov  |

Kód spoločnej nehnuteľnosti

- |   |   |
|---|---|
| 1 | Pozemok nie je spoločnou nehnuteľnosťou |
|---|---|

Kód umiestnenia pozemku

- |   |  |
|---|--|
| 2 | Pozemok je umiestnený mimo zastavaného územia obce |
|---|--|

Kód právneho vzťahu

**ČASŤ B: VLASTNÍCI A INÉ OPRÁVNENÉ OSOBY**

Počet vlastníkov: 1

Por. číslo	Titul, meno, priezvisko, rodné priezvisko, / Názov Rodné číslo / IČO, Miesto trvalého pobytu / Sídlo, Štát Dátum narodenia,	Spoluvlastnícky podiel
1	Ágh Zoltán r. Ágh a Iveta Ághová r. Ferencová, Hodská ulica, 2383/87, Galanta, 924 01, SK , Dátum narodenia:26.03.1971, Dátum narodenia:08.10.1971, BSM	1/1
Tituly nadobudnutia		

Kúpna zmluva V 4665/2014, vklad povolený dňa 3.12.2014 - č.z. 134/2014
R 430/2016 - Žiadosť zo dňa 10.5.2016 o zápis geometrického plánu č. 41/2016 (pripojený pri V 1939/2016 - č.z. 40/2016) - č.z.41/2016
R-151/2017 - Žiadosť zo dňa 27.2.2017 o zápis geometrického plánu č. 13/2017 - č.z. 28/2017
R-250/2017 - Žiadosť zo dňa 30.3.2017 o zápis geometrického plánu č. 57/2016 - č.z. 37/2017
Ku C-KN parc.č. 879, 880: Rozhodnutie OÚ PaLO Galanta č. OU-GA-PLO-2017/002617-02 zo dňa 24.2.2017 - trvalé odňatie poľnohospodárskej pôdy na nepoľnohospodárske účely (pri R 250/2017) - č.z. 37/2017
R-292/2021 - Žiadosť zo dňa 15.4.2021 o zápis geometrického plánu č. 1/2021 - č.z. 69/2021
R-224/2021 - Žiadosť zo dňa 31.3.2021 o zápis geometrického plánu č. 5/2021 - č.z. 72/2021
Ku C-KN parc.č. 879/69: V-2067/2022 - Kúpna zmluva, vklad povolený dňa 10.5.2022 - č.z. 48/2022
Ku C-KN parc.č. 911: V-3222/2022 - Zámenná zmluva, vklad povolený dňa 29.6.2022 - č.z. 67/2022
R-815/2022 - Žiadosť zo dňa 5.10.2022 o zápis geometrického plánu č. 84/2022 (týka sa C-KN parc.č. 874/5, 874/7, 874/8) - č.z. 114/2022
Ku C-KN parc.č. 912: V-6638/2022 - Zámenná zmluva, vklad povolený dňa 12.12.2022 - č.z. 123/2022
Ku C-KN parc.č. 845/1, 845/2: V-4524/2023 - Zámenná zmluva, vklad povolený dňa 20.12.2023 - č.z. 151/2023
Poznámky
Bez zápisu
Iné údaje
R 261/24 - Žiadosť z 21.3.2024 o zmenu adresy trvalého pobytu v operáte KN - č.z. 22/24
R 262/24 - Žiadosť z 21.3.2024 o zmenu adresy trvalého pobytu v operáte KN - č.z. 23/24

## Správcovia

Počet správcov: 0

Por. číslo	Titul, meno, priezvisko, rodné priezvisko; / Názov Dátum narodenia, rodné číslo / IČO; Miesto trvalého pobytu / Sídlo; Štát	K pozemku, k stavbe, k vlastníkovi
Bez zápisu		

## Nájomcovia

Počet nájomcov: 0

Por. číslo	Titul, meno, priezvisko, rodné priezvisko; / Názov Dátum narodenia, rodné číslo / IČO; Miesto trvalého pobytu / Sídlo; Štát	K pozemku, k stavbe, k vlastníkovi
Bez zápisu		

## Iné oprávnené osoby z práva k nehnuteľnosti

Počet Iné oprávnených osôb z práva k nehnuteľnosti: 0

Por. číslo	Titul, meno, priezvisko, rodné priezvisko; / Názov Dátum narodenia, rodné číslo / IČO; Miesto trvalého pobytu / Sídlo; Štát	K pozemku, k stavbe, k vlastníkovi
Bez zápisu		

Tituly nadobudnutia
Ku C-KN parc.č. 874/7, 872/1: R-92/2022 - Rozhodnutie OÚ Galanta pozemkový a lesný odbor č. OU-GA-PLO-2022/001693-02 zo dňa 20.1.2022 na trvalé odňatie poľnohospodárskej pôdy na ostatnú plochu - č.z. 15/2022

Poznámky
----------



## Bez zápisu

## Iné údaje

Ku KNC parc.č. 878/1, 878/2, 878/6, 878/7 (parc.č. 1103-zanikla): Geometrický plán č. 41/2016 - č.z. 40/2016

Ku C-KN parc.č. 878/1, 878/20, 878/31, 878/40, 878/48, 878/55 a 878/54, 878/59-obe zrušené: Geometrický plán č. 13/2017 - č.z. 28/2017

Ku C-KN parc.č. 879/74, 879/88: Geometrický plán č. 155/2018 - č.z. 87/2018

Geom.plán č. 3/2019 - č.z. 56/19

Ku C-KN parc.č. 755/1-755/9, 870/1-870/8, 871/1-871/17, 872/1-872/26, 873/1-873/12, 874/1-874/13: Geometrický plán č. 5/2021, overený pod č. 256/2021 - č.z. 72/2021

C-KN parc.č. 911 z LV č. 3672 - č.z. 67/2022

Ku C-KN parc.č. 874/5, 874/7, 874/8: Geometrický plán č. 84/2022, overený pod č. 1167/2022 - č.z. 114/2022

C-KN parc.č. 912 z LV č. 3673 - č.z. 123/2022

C-KN parc.č. 845/1, 845/2 z LV č. 3629 - č.z. 151/2023

V-1772/2024, vklad povolený dňa 4.6.2024 - vecné bremeno in rem - zaťažujúce Cesty Povinného spočívajúce v práve prechodu peši a prejazdu motorovými a nemotorovými vozidlami akéhokoľvek druhu s výškou najviac 2,1 metra a hmotnosťou najviac 2,5 tony cez Cesty Povinného, tzn. najmä cez Stavby (chodníky a komunikácie) na nich vybudované a to cez pozemky C-KN parc.č. 872/1, ostat.pl. vo výmere 13513 m<sup>2</sup> a C-KN parc.č. 878/2, ostat.pl. vo výmere 9006 m<sup>2</sup> v prospech vlastníkov na liste vlastníctva 3817: - Pozemok registra C KN parcelné číslo 755/2, druh pozemku orná pôda vo výmere 781 m<sup>2</sup>, - Pozemok registra C KN parcelné číslo 755/3, druh pozemku orná pôda vo výmere 749 m<sup>2</sup>, - Pozemok registra C KN parcelné číslo 755/4, druh pozemku orná pôda vo výmere 745 m<sup>2</sup>, - Pozemok registra C KN parcelné číslo 755/5, druh pozemku orná pôda vo výmere 741 m<sup>2</sup>, - Pozemok registra C KN parcelné číslo 755/6, druh pozemku orná pôda vo výmere 737 m<sup>2</sup>, - Pozemok registra C KN parcelné číslo 755/7, druh pozemku orná pôda vo výmere 732 m<sup>2</sup>, - Pozemok registra C KN parcelné číslo 755/8, druh pozemku orná pôda vo výmere 728 m<sup>2</sup>, - Pozemok registra C KN parcelné číslo 755/9, druh pozemku orná pôda vo výmere 721 m<sup>2</sup>, - Pozemok registra C KN parcelné číslo 870/1, druh pozemku orná pôda vo výmere 671 m<sup>2</sup>, - Pozemok registra C KN parcelné číslo 870/2, druh pozemku orná pôda vo výmere 701 m<sup>2</sup>, - Pozemok registra C KN parcelné číslo 870/3, druh pozemku orná pôda vo výmere 700 m<sup>2</sup>, - Pozemok registra C KN parcelné číslo 870/4, druh pozemku orná pôda vo výmere 715 m<sup>2</sup>, - Pozemok registra C KN parcelné číslo 870/5, druh pozemku orná pôda vo výmere 715 m<sup>2</sup>, - Pozemok registra C KN parcelné číslo 870/6, druh pozemku orná pôda vo výmere 702 m<sup>2</sup>, - Pozemok registra C KN parcelné číslo 870/7, druh pozemku orná pôda vo výmere 704 m<sup>2</sup>, - Pozemok registra C KN parcelné číslo 870/8, druh pozemku orná pôda vo výmere 619 m<sup>2</sup>, - Pozemok registra C KN parcelné číslo 871/2, druh pozemku orná pôda vo výmere 644 m<sup>2</sup>, - Pozemok registra C KN parcelné číslo 871/3, druh pozemku orná pôda vo výmere 644 m<sup>2</sup>, - Pozemok registra C KN parcelné číslo 871/4, druh pozemku orná pôda vo výmere 710 m<sup>2</sup>, - Pozemok registra C KN parcelné číslo 871/5, druh pozemku orná pôda vo výmere 710 m<sup>2</sup>, - Pozemok registra C KN parcelné číslo 871/6, druh pozemku orná pôda vo výmere 710 m<sup>2</sup>, - Pozemok registra C KN parcelné číslo 871/7, druh pozemku orná pôda vo výmere 710 m<sup>2</sup>, - Pozemok registra C KN parcelné číslo 871/8, druh pozemku orná pôda vo výmere 724 m<sup>2</sup>, - Pozemok registra C KN parcelné číslo 871/9, druh pozemku orná pôda vo výmere 724 m<sup>2</sup>, - Pozemok registra C KN parcelné číslo 871/10 druh pozemku orná pôda vo výmere 724 m<sup>2</sup>, - Pozemok registra C KN parcelné číslo 871/11, druh pozemku orná pôda vo výmere 724 m<sup>2</sup>, - Pozemok registra C KN parcelné číslo 871/12, druh pozemku orná pôda vo výmere 710 m<sup>2</sup>, - Pozemok registra C KN parcelné číslo 871/13, druh pozemku orná pôda vo výmere 710 m<sup>2</sup>, - Pozemok registra C KN parcelné číslo 871/14 druh pozemku orná pôda vo výmere 710 m<sup>2</sup>, - Pozemok registra C KN parcelné číslo 871/15, druh pozemku orná pôda vo výmere 710 m<sup>2</sup>, - Pozemok registra C KN parcelné číslo 871/17, druh pozemku orná pôda vo výmere 608 m<sup>2</sup>, - Pozemok registra C KN parcelné číslo 872/2, druh pozemku orná pôda vo výmere 583 m<sup>2</sup>, - Pozemok registra C KN parcelné číslo 872/3, druh pozemku orná pôda vo výmere 590 m<sup>2</sup>, - Pozemok registra C KN parcelné číslo 872/4, druh pozemku orná pôda vo výmere 609 m<sup>2</sup>, - Pozemok registra C KN parcelné číslo 872/7, druh pozemku orná pôda vo výmere 710 m<sup>2</sup>, - Pozemok registra C KN parcelné číslo 872/10, druh pozemku orná pôda vo výmere 710 m<sup>2</sup>, - Pozemok registra C KN parcelné číslo 872/13, druh pozemku orná pôda vo výmere 724 m<sup>2</sup>, - Pozemok registra C KN parcelné číslo 872/16, druh pozemku orná pôda vo výmere 724 m<sup>2</sup>, - Pozemok registra C KN parcelné číslo 872/17, druh pozemku orná pôda vo výmere 710 m<sup>2</sup>, - Pozemok registra C KN parcelné číslo 872/18, druh pozemku orná pôda vo výmere 710 m<sup>2</sup>, - Pozemok registra C KN parcelné číslo 872/19, druh pozemku orná pôda vo výmere 710 m<sup>2</sup>, - Pozemok registra C KN parcelné číslo 872/20, druh pozemku orná pôda vo výmere 710 m<sup>2</sup>, - Pozemok registra C KN parcelné číslo 872/21, druh pozemku orná pôda vo výmere 710 m<sup>2</sup>, - Pozemok registra C KN parcelné číslo 872/22, druh pozemku orná pôda vo výmere 710 m<sup>2</sup>, - Pozemok registra C KN parcelné číslo 873/1, druh pozemku orná pôda vo výmere 570 m<sup>2</sup>, - Pozemok registra C KN parcelné číslo 873/2, druh pozemku orná pôda vo výmere 668 m<sup>2</sup>, - Pozemok registra C KN parcelné číslo 873/3, druh pozemku orná pôda vo výmere 710 m<sup>2</sup>, - Pozemok registra C KN parcelné číslo 873/4, druh pozemku orná pôda vo výmere 751 m<sup>2</sup>, - Pozemok registra C KN parcelné číslo 873/5, druh pozemku orná pôda vo výmere 710 m<sup>2</sup>, - Pozemok registra C KN parcelné číslo 873/6, druh pozemku orná pôda vo výmere 724 m<sup>2</sup>, - Pozemok registra C KN parcelné číslo 873/7, druh pozemku orná pôda vo výmere



724 m2, - Pozemok registra C KN parcelné číslo 873/8, druh pozemku orná pôda vo výmere 751 m2, - Pozemok registra C KN parcelné číslo 873/9, druh pozemku orná pôda vo výmere 710 m2, - Pozemok registra C KN parcelné číslo 873/10, druh pozemku orná pôda vo výmere 663 m2, - Pozemok registra C KN parcelné číslo 873/11, druh pozemku orná pôda vo výmere 710 m2, - Pozemok registra C KN parcelné číslo 874/2, druh pozemku orná pôda vo výmere 700 m2, - Pozemok registra C KN parcelné číslo 874/3, druh pozemku orná pôda vo výmere 573 m2, - Pozemok registra C KN parcelné číslo 874/4, druh pozemku orná pôda vo výmere 532 m2, - Pozemok registra C KN parcelné číslo 874/5, druh pozemku orná pôda vo výmere 630 m2, - Pozemok registra C KN parcelné číslo 874/6, druh pozemku orná pôda vo výmere 724 m2, - Pozemok registra C KN parcelné číslo 874/8, druh pozemku orná pôda vo výmere 630 m2, - Pozemok registra C KN parcelné číslo 874/9, druh pozemku orná pôda vo výmere 724 m2, - Pozemok registra C KN parcelné číslo 874/11, druh pozemku orná pôda vo výmere 591 m2, - Pozemok registra C KN parcelné číslo 874/12, druh pozemku orná pôda vo výmere 764 m2, - Pozemok registra C KN parcelné číslo 874/13, druh pozemku orná pôda vo výmere 687 m2 - č.z. 60/2024

### ČASŤ C: Ľarchy

K pozemku, k stavbe, k vlastníkovi	Znenie ľarchy
	Ku C KN parc.č. 878/2: Pod V 1311/2016, vklad povolený dňa 21.4.2016, zriadenie vecného bremena in rem, ktoré spočíva v práve prechodu peši a prejazdu motorovými a nemotorovými vozidlami akéhokoľvek druhu s výškou najviac 2,1 metra a hmotnosťou najviac 2,5 tony cez nehnuteľnosť povinných, najmä cez chodníky a komunikácie na nich vybudované a to cez C KN parc.č. 878/2 ostatná plocha vo výmere 8824 m2 v prospech každodobého vlastníka C KN parc.č. 878/28 ostatná plocha vo výmere 656 m2 a C KN parc.č. 878/64 zast.pl. vo výmere 134 m2 - č.z. 30/2016 - ku C KN parc.č. 878/2 - geometrický plán č. 41/2016 - č.z. 40/2016
	Ku C KN parc.č. 878/2: Pod V 1939/2016, vklad povolený dňa 1.6.2016, zriadenie vecného bremena, ktoré spočíva v práve prechodu peši a prejazdu motorovými a nemotorovými vozidlami akéhokoľvek druhu s výškou najviac 2,1 m a hmotnosťou najviac 2,5 tony cez chodníky a komunikácie vybudované na pozemku C KN parc.č. 878/2, ostatná plocha vo výmere 9006 m2, v prospech súčasného alebo budúceho vlastníka nehnuteľností C KN parc.č. 878/17, ostatná plocha vo výmere 855 m2 - č.z. 40/2016
	Ku C KN parc.č. 878/2: Pod V 3169/2016, vklad povolený dňa 3.8.2016, zriadenie vecného bremena in rem, ktoré spočíva v práve prechodu peši a prejazdu motorovými a nemotorovými vozidlami akéhokoľvek druhu s výškou 2,1 m a hmotnosťou 2,5 tony cez nehnuteľnosť povinného a to C KN parc.č. 878/2, ostatná plocha vo výmere 9006 m2, tzn. najmä cez chodníky a komunikácie na nej vybudované v prospech každého vlastníka (blízkych osôb, návštevníkov, dodávateľov a iných z mluvných partnerov) pozemku C KN parc.č. 878/52 ostatná plocha vo výmere 694 m2 - č.z. 59/2016
	Ku KNC parc.č. 878/2: Pod V 3743/2016, vklad povolený dňa 9.9.2016, zriadenie vecného bremena in rem spočívajúce v práve prechodu peši a prejazdu motorovými a nemotorovými vozidlami akéhokoľvek druhu s výškou najviac 2,1 m a hmotnosťou najviac 2,5 tony, najmä cez chodníky a komunikácie na nej vybudované cez nehnuteľnosť povinného a to C KN parc.č. 878/2, ostatná plocha vo výmere 9006 m2 v prospech každodobého vlastníka, aj všetky blízke osoby, návštevníci, dodávatelia a iní zmluvní partneri každého súčasného alebo budúceho vlastníka nehnuteľnosti C KN parc.č. 878/29, ostatná plocha vo výmere 792 m2 - č.z. 74/2016
	Ku C KN parc.č. 878/2: Pod V 3953/2016, vklad povolený dňa 22.9.2016, zriadenie vecného bremena in rem spočívajúceho v práve prechodu peši a prejazdu motorovými a nemotorovými vozidlami akéhokoľvek druhu s výškou najviac 2,1 m a hmotnosťou najviac 2,5 tony, najmä cez chodníky a komunikácie na nej vybudované cez nehnuteľnosť povinného a to C KN parc.č. 878/2, ostatná plocha vo výmere 9006 m2 v prospech každodobého vlastníka (aj všetky blízke osoby, návštevníci, dodávatelia a iní zmluvní partneri) každého súčasného alebo budúceho vlastníka nehnuteľnosti C KN parc.č. 878/51, ostatná plocha vo výmere 694 m2 - č.z. 75/2016
	Ku KNC parc.č. 878/2: Pod V 4098/2016, vklad povolený dňa 3.10.2016, zriadenie vecného bremena in rem spočívajúceho v práve prechodu peši a prejazdu motorovými a nemotorovými vozidlami akéhokoľvek druhu s výškou najviac 2,1 m a hmotnosťou najviac 2,5 tony, najmä cez chodníky a komunikácie na nej vybudované cez nehnuteľnosť povinného a to C KN parc.č. 878/2, ostatná plocha vo výmere 9006 m2 v prospech každodobého vlastníka (aj všetky blízke osoby, návštevníci, dodávatelia a iní zmluvní partneri) každého súčasného alebo budúceho vlastníka nehnuteľnosti C KN parc.č. 878/57, ostatná plocha vo výmere 744 m2 - č.z. 82/2016
	Ku C KN parc.č. 878/2: Pod V 4505/2016, vklad povolený dňa 6.10.2016, zriadenie vecného bremena in rem k pozemku C KN parc.č. 878/2, ostatná plocha vo výmere 9006 m2, ktoré spočíva v práve prechodu peši a prejazdu motorovými a nemotorovými vozidlami akéhokoľvek druhu s výškou 2,1 m a hmotnosťou najviac 2,5 tony cez nehnuteľnosti povinného, tzn. najmä cez chodníky a komunikácie na nich vybudované v prospech každého vlastníka nehnuteľnosti C KN parc.č. 878/13, ostatná plocha vo výmere 733 m2 - č.z. 84/2016

	Ku C KN parc.č. 878/2: Pod V 5598/2016, vklad povolený dňa 4.1.2017, zriadenie vecného bremena in rem k pozemku C KN parc.č. 878/2, ostatná pl. vo výmere 9006 m2, ktoré spočíva v práve prechodu peši a prejazdu motorovými a nemotorovými vozidlami akéhokoľvek druhu s výškou najviac 2,1 m a hmotnosťou najviac 2,5 tony cez nehnuteľnosť povinného, tzn. najmä cez chodníky a komunikácie na nich vybudované v prospech súčasného alebo budúceho vlastníka nehnuteľností C K N parc.č. 878/14, ost.pl. vo výmere 639 m2, C KN parc.č. 878/68, zast.pl. vo výmere 169 m2 a rozostavaná stavba na pozemku parc.č. 878/68 - č.z. 1/2017
	Ku C-KN parc.č. 878/2: Pod V 199/2017, vklad povolený dňa 3.2.2017, zriadenie vecného bremena spočívajúceho v práve prechodu peši a prejazdu motorovými a nemotorovými vozidlami akéhokoľvek druhu s výškou najviac 2,1 m a hmotnosťou najviac 2,5 tony, najmä cez chodníky a komunikácie na nej vybudované cez nehnuteľnosť povinného a to C KN parc.č. 878/2, ostatná pl. vo výmere 9006 m2 v prospech každodobého vlastníka (aj všetky blízke osoby, návštevníci, dodávatelia a iní zmluvní partneri) každého súčasného alebo budúceho vlastníka nehnuteľnosti C KN parc.č. 878/41, ostatná pl. vo výmere 756 m2 - č.z. 15/2017
	Ku C-KN parc.č. 878/2: V-2295/2017, vklad povolený dňa 14.6.2017, zriadenie vecného bremena in rem cez pozemok C-KN parc.č.878/2, ostatná pl. vo výmere 9006 m2, ktoré spočíva v práve prechodu peši a prejazdu motorovými a nemotorovými vozidlami akéhokoľvek druhu s výškou 2,1 m a hmotnosťou najviac 2,5 tony cez chodníky a komunikácie vybudované na parc.č. 878/2 v prospech každého súčasného alebo budúceho vlastníka nehnuteľnosti C-KN parc.č. 878/50, ostatná plocha vo výmere 658 m2 - č.z. 63/2017
	Ku C-KN parc.č. 878/2: V-4257/2017, vklad povolený dňa 24.10.2017, zriadenie vecného bremena in rem, ktoré spočíva v práve prechodu peši a prejazdu motorovými a nemotorovými vozidlami akéhokoľvek druhu s výškou najviac 2,1 metra a hmotnosťou najviac 2,5 tony cez nehnuteľnosť povinných, tzn. najmä cez chodníky a komunikácie na nich vybudované a to C-KN parc.č. 878/2, ostatná plocha vo výmere 9006 m2 v prospech každodobého vlastníka nehnuteľností C-KN parc.č. 878/8, ostatná plocha vo výmere 483 m2 a C-KN parc.č. 878/73 zast.pl. vo výmere 165 m2 - č.z. 100/2017
	V-958/2019, vklad povolený dňa 27.3.2019, zriadenie vecného bremena in rem, ktoré spočíva v práve prechodu peši a prejazdu motorovými a nemotorovými vozidlami akéhokoľvek druhu s výškou najviac 2,1 m a hmotnosťou najviac 2,5 tony cez nehnuteľnosť povinných, tzn. najmä cez chodníky a komunikácie na nich vybudované cez C-KN parc.č. 878/2 vo výmere 9006 m2, ostatná plocha, v prospech každodobého vlastníka pozemku C-KN parc.č. 828/23 - č.z. 28/2019
	Ku C-KN parc.č. 879/74. podľa geom.plánu č. 3/2019 sa CKN parc. č. 879/74 rozčlenila na parc.č. 879/91,879/94,879/90,879/93 V-3599/2018, vklad povolený dňa 5.9.2018, zriadenie vecného bremena in personam, predmetom ktorého je povinnosť povinných strpieť na časti zaťažnej nehnuteľnosti v rozsahu vyznačenom v geometrickom pláne č. 16/2018 ako koridor vecného bremena a) zriadenie a uloženie elektroenergetických zariadení, b) užívanie, prevádzkovanie, údržbu, opravy, úpravy, rekonštrukcie, modernizácie a akéhokoľvek iné stavebné úpravy elektroenergetických zariadení a ich odstránenie na liste vlastníctva č. 3817, C-KN parc.č. 879/74, ostat.pl. vo výmere 10093 m2 (diel č. 8 vo výmere 724 m2), v prospech Západoslovenská distribučná, a.s., IČO: 36361518, Čulenova 6, 816 47 Bratislava - č.z. 86/2018
	Ku C-KN parc.č. 878/2: V-2534/2019, vklad povolený dňa 1.7.2019, zriadenie vecného bremena in rem, ktoré spočíva v práve prechodu peši a prejazdu motorovými a nemotorovými vozidlami akéhokoľvek druhu s výškou najviac 2,1 m a hmotnosťou 2,5 tony cez chodníky a komunikácie na nich vybudované cez parc.č. 878/2, ostat.pl. vo výmere 9006 m2 a zriaďuje sa v prospech súčasného i budúceho vlastníka nehnuteľností a to pozemku C-KN parc.č. 878/42, zast.pl. vo výmere 619 m2 - č.z. 67/2019
	Ku C-KN parc.č. 878/2: V-3194/2019, vklad povolený dňa 15.8.2019, zriadenie vecného bremena in rem, ktoré spočíva v práve prechodu peši a prejazdu motorovými a nemotorovými vozidlami akéhokoľvek druhu s výškou najviac 2,1 m a hmotnosťou najviac 2,5 tony cez nehnuteľnosť povinných, tzn. najmä cez chodníky a komunikácie na nich vybudované a to cez C-KN parc.č. 878/2, ostat.pl. vo výmere 9006 m2 v prospech každodobého vlastníka nehnuteľností C-KN parc.č. 878/32, zast.pl. vo výmere 511 m2, parc.č. 878/93, zast.pl. vo výmere 162 m2, parc.č. 878/94, zast.pl. vo výmere 104 m2 - č.z. 86/2019
	Ku C-KN parc.č. 878/2: V-3942/2019, vklad povolený dňa 18.9.2019, zriadenie vecného bremena in rem, ktoré spočíva v práve prechodu peši a prejazdu motorovými a nemotorovými vozidlami akéhokoľvek druhu s výškou najviac 2,1 m a hmotnosťou najviac 2,5 tony, najmä cez chodníky a komunikácie na nich vybudované a to cez C-KN parc.č. 878/2, ostat.pl. vo výmere 9006 m2 v prospech oprávneného - súčasného i budúceho vlastníka nehnuteľnosti C-KN parc.č. 878/47, ostat.pl. vo výmere 621 m2 - č.z. 97/2019

	Ku C-KN parc.č. 879/74, 879/90: V-4094/2019, vklad povolený dňa 26.9.2019 - vecné bremeno in rem, ktoré spočíva v práve prechodu peši a prejazdu motorovými a nemotorovými vozidlami akéhokoľvek druhu s výškou najviac 2,1 m a hmotnosťou najviac 2,5 tony, najmä cez chodníky a komunikácie na nich vybudované a to cez C-KN parc.č. 879/74 zast.pl. vo výmere 3747m2 parc.č.879/90 ost.pl. vo výmere 867m2 v prospech oprávneného- súčasného i budúceho vlastníka nehnuteľností i parc.č.880/3 ost.pl. vo výmere 983m2 - č.z.101/2019 - KN C p.č. 880/3 bola Geom. pl. č. 16-7/2020, č.ov.981/2020 delená na p.č. 880/3, 880/15 - č.z.101/2020
	Ku C-KN parc.č. 878/2: V-4758/2019, vklad povolený dňa 19.11.2019, zriadenie vecného bremena in rem spočívajúce v práve prechodu peši a prejazdu motorovými a nemotorovými vozidlami akéhokoľvek druhu s výškou 2,1 m a hmotnosťou najviac 2,5 tony cez nehnuteľnosť povinných, tzn. najmä cez chodníky a komunikácie na nich vybudované a to cez C-KN parc.č. 878/2, ostatná plocha vo výmere 9006 m2 v prospech každého vlastníka nehnuteľností C-KN parc.č. 878/46, ostatná p l. vo výmere 500 m2 a C-KN parc.č. 878/85, zast.pl. vo výmere 193 m2 - č.z. 107/2019
	Ku C-KN parc.č. 878/2: V-370/2020, vklad povolený dňa 14.2.2020, zriadenie vecného bremena in rem spočívajúceho v práve prechodu peši a prejazdu motorovými a nemotorovými vozidlami akéhokoľvek druhu s výškou 2,1 m a hmotnosťou najviac 2,5 tony cez nehnuteľnosť povinných tzn. najmä cez chodníky a komunikácie na nich vybudované a to cez pozemok C-KN parc.č. 878/2, ostatná plocha vo výmere 9006 m2 v prospech každého vlastníka nehnuteľností C-KN parc.č. 878/33, ostatná plocha vo výmere 813 m2 - č.z. 18/2020
	Ku C-KN parc.č. 879/74, 879/90: V-2311/2020, vklad povolený dňa 10.6.2020, zriadenie vecného bremena in rem, ktoré spočíva v práve prechodu peši a prejazdu motorovými a nemotorovými vozidlami akéhokoľvek druhu s výškou najviac 2,1 metra a hmotnosťou najviac 2,5 tony cez chodníky a komunikácie na nich vybudované a to cez pozemky C-KN parc.č. 879/74, zast.pl. vo výmere 3747 m2 a C-KN parc.č. 879/90, ostat.pl. vo výmere 867 m2 v prospech každého vlastníka oprávnených nehnuteľností C-KN parc.č. 880/9, ostat.pl. vo výmere 772 m2 a C-KN parc.č. 879/95, ostat. pl. vo výmere 59 m2 - č.z. 67/2020
	V-4823/2020, vklad povolený dňa 12.11.2020, zriadenie vecného bremena in rem k C-KN parc.č. 879/74, ostat.pl. vo výmere 3747 m2 a C-KN parc.č. 879/91 ostat.pl. vo výmere 587 m2, ktoré spočíva v práve prechodu peši a prejazdu motorovými a nemotorovými vozidlami akéhokoľvek druhu s výškou najviac 2,1 metra a hmotnosťou najviac 2,5 tony cez nehnuteľnosti povinného, tzn. najmä cez chodníky a komunikácie na nich vybudované, v prospech každého súčasného alebo budúceho vlastníka nehnuteľností C-KN parc.č. 879/54, ostat.pl. vo výmere 745 m2 - č.z. 117/2020
	V-5311/2020, vklad povolený dňa 2.12.2020, zriadenie vecného bremena in rem k C-KN parc.č. 879/74, zast.pl. vo výmere 3747 m2 a C-KN parc.č. 879/91, ostat.pl. vo výmere 587 m2, ktoré spočíva v práve prechodu peši a prejazdu motorovými a nemotorovými vozidlami akéhokoľvek druhu s výškou najviac 2,1 metra a hmotnosťou najviac 2,5 tony cez nehnuteľnosti povinného, tzn. najmä cez chodníky a komunikácie na nich vybudované, v prospech každého súčasného alebo budúceho vlastníka nehnuteľností C-KN parc.č. 880/8, zast.pl. vo výmere 459 m2, C-KN parc.č. 880/13, zast.pl. vo výmere 119 m2, C-KN parc.č. 880/14, zast.pl. vo výmere 36 m2 - č.z. 133/2020
	V-136/2021, vklad povolený dňa 8.2.2021, zriadenie vecného bremena in rem k C-KN parc.č. 879/90, ostat. pl. vo výmere 867 m2, ktoré spočíva v práve prechodu peši a prejazdu motorovými a nemotorovými vozidlami akéhokoľvek druhu s výškou najviac 2,1 metra a hmotnosťou najviac 2,5 tony cez nehnuteľnosti povinného, tzn. cez chodníky a komunikácie na nich vybudované, v prospech každého súčasného i budúceho vlastníka nehnuteľností pozemkov C-KN parc.č. 880/8, zast.p l. vo výmere 459 m2, C-KN parc.č. 880/13, zast.pl. vo výmere 119 m2, C-KN parc.č. 880/14, zast.pl. vo výmere 36 m2 - č.z. 16/2021
	V 310/2021, vklad povolený dňa 22.02.2021, zriadenie vecného bremena in rem k C-KN parc.č. 879/74, zast.pl. vo výmere 3747 m2, C-KN parc.č. 879/91, ostat.pl. vo výmere 587 m2, C-KN parc.č. 879/94, ostat.pl. vo výmere 1644 m2, C-KN p arc.č. 879/901, ostat.pl. vo výmere 867 m2, C-KN parc.č. 499/9, zast.pl. vo výmere 150 m2, C-KN parc.č. 499/7, ostat.pl. vo výmere 175 m2, ktoré spočíva v práve prechodu peši a prejazdu motorovými a nemotorovými vozidlami akéhokoľvek druhu s výškou najviac 2,1 metra a hmotnosťou najviac 2,5 tony cez nehnuteľnosti povinného, tzn. najmä cez chodníky a komunikácie na nich vybudované, v prospech každého súčasného alebo budúceho vlastníka nehnuteľností C-KN parc.č. 879/56, ost.pl. vo výmere 746 m2 - č.z. 25/2021
	V-562/2021, vklad povolený dňa 8.3.2021, zriadenie vecného bremena in rem do KN, spočívajúce v práve prechodu a prejazdu motorovými a nemotorovými vozidlami akéhokoľvek druhu s výškou najviac 2,1 metra a hmotnosťou najviac 2,5 tony cez nehnuteľnosti povinného, tzn. najmä cez chodníky a komunikácie na nich vybudované a to C-KN parc.č. 879/74, zast.pl. vo výmere 3747 m2, C-KN parc.č. 879/91, ostat.pl. vo výmere 587 m2, C-KN parc.č. 879/90, ostat.pl. vo výmere 867 m2, C-KN parc.č. 879/94, ostat.pl. vo výmere 1644 m2, v prospech každého súčasných vlastníkov nehnuteľností C-KN parc.č. 879/52, ostat.pl. vo výmere 961 m2, C-KN parc.č. 879/60, ostat.pl. vo výmere 645 m2, C-KN parc.č. 879/63, ostat.pl. vo výmere 690 m2, C-KN parc.č.

	879/62, ostat.pl. vo výmere 680 m2, C-KN parc.č. 879/69, ostat.pl. vo výmere 690 m2, C-KN parc.č. 879/71, ostat.pl. vo výmere 690 m2, C-KN parc.č. 879/70, ostat.pl. vo výmere 690 m2, C-KN parc.č. 879/92, ostat.pl. vo výmere 976 m2, C-KN parc.č. 879/98, ostat.pl. vo výmere 22 m2, C-KN parc.č. 880/4, ostat.pl. vo výmere 1384 m2, C-KN parc.č. 880/6, ostat.pl. vo výmere 792 m2, C-KN parc.č. 879/97, ostat.pl. vo výmere 497 m2, C-KN parc.č. 880/17, ostat. pl. vo výmere 516 m2 - č.z. 30/2021
	Ku C-KN parc.č. 878/2: V-1288/2021, vklad povolený dňa 26.3.2021, zriadenie vecného bremena in rem, ktoré spočíva v práve prechodu peši a prejazdu motorovými a nemotorovými vozidlami akéhokoľvek druhu s výškou najviac 2,1 m a hmotnosťou najviac 2,5 tony, najmä cez chodníky a komunikácie na nich vybudované a to cez C-KN parc.č. 878/2, ostat.pl. vo výmere 9006 m2 v prospech oprávneného - súčasného i budúceho vlastníka nehnuteľnosti C-KN parc.č. 878/24, ostat.pl. vo výmere 548 m2, C-KN parc.č. 878/74, zast.pl. vo výmere 239m2, stavba so súpisným číslom 1706 rodinný dom na pozemku registra C KN s p.č. 878/74, zast.pl. - č.z.40 /2021
	Ku C-KN par .č. 878/2: V-1088/2021, vklad povolený dňa 9.4.2021, zriadenie vecného bremena in rem do katastra nehnuteľností spočívajúce v práve prechodu a prejazdu motorovými a nemotorovými vozidlami akéhokoľvek druhu s výškou najviac 2,1 metra a hmotnosťou najviac 2,5 tony cez nehnuteľnosti povinného tzn. najmä cez chodníky a komunikácie na nich vybudované a to k C-KN parc.č. 878/2, ostat.pl. vo výmere 9006 m2 v prospech každodobých vlastníkov nehnuteľností C-KN parc.č. 878/20, ostatná plocha vo výmere 1712 m2, C-KN parc.č. 878/21, ostatná plocha vo výmere 753 m2, C-KN parc.č. 878/22, ostatná plocha vo výmere 805 m2, C-KN parc.č. 878/31, ostatná plocha vo výmere 1697 m2, C-KN parc.č. 878/55, ostatná plocha vo výmere 1364 m2 - č.z. 50/2021
	V-2442/2021, vklad povolený dňa 9.6.2021, zriadenie vecného bremena in rem spočívajúceho v práve prechodu a prejazdu motorovými a nemotorovými vozidlami akéhokoľvek druhu s výškou najviac 2,1 metra a hmotnosťou najviac 2,5 tony cez nehnuteľnosti povinného, tzn. najmä cez chodníky a komunikácie na nich vybudované a to cez pozemok C-KN parc.č. 878/2, ostatná plocha vo výmere 9006 m2 v prospech každodobých vlastníkov nehnuteľností pozemkov C-KN parc.č. 878/44, za st.pl. vo výmere 481 m2, parc.č. 878/97, zast.pl. vo výmere 178 m2 - č.z. 81/2021
	V-4461/2021, vklad povolený dňa 16.09.2021, zriadenie vecného bremena in rem k CKN parc.č. 499/9, zast.pl. vo výmere 150 m2, CKN parc.č. 499/7, ostat.pl. vo výmere 175 m2, k CKN parc.č. 879/74, zast.pl. vo výmere 3747 m2, CKN parc.č. 879/91, ostat.pl. vo výmere 587 m2, CKN parc.č. 879/94, zast.pl. vo výmere 1644 m2 a CKN parc.č. 879/90, zast.pl. vo výmere 867 m2, ktoré spočíva v práve prechodu peši a prejazdu motorovými a nemotorovými vozidlami akéhokoľvek druhu s výškou najviac 2,1 metra a hmotnosťou najviac 2,5 tony cez nehnuteľnosti povinného, tzn. cez chodníky a komunikácie na nich vybudované, v prospech každého súčasného i budúceho vlastníka nehnuteľnosti - CKN parc.č. 879/58, zast .pl. vo výmere 747 m2. - č.z. 120/2021
	Ku C-KN parc.č. 879/74, 879/91, 879/94, 879/90: V-5807/2021, vklad povolený dňa 15.11.2021, zriadenie vecného bremena in rem k pozemkom C-KN parc.č. 879/74, zast.pl. vo výmere 3747 m2, C-KN parc.č. 879/91, ostat.pl. vo výmere 587 m2, C-KN parc.č. 879/94, ostat.pl. vo výmere 1644 m2, C-KN parc.č. 879/90, ostat.pl. vo výmere 867 m2 (LV č. 3817), ktoré spočíva v práve prechodu peši a prejazdu motorovými a nemotorovými vozidlami akéhokoľvek druhu s výškou najviac 2,1 metra a hmotnosťou najviac 2,5 tony cez nehnuteľnosti povinného, tzn. najmä cez chodníky a komunikácie na nich vybudované, v prospech každého súčasného a i budúceho vlastníka nehnuteľnosti pozemkov C-KN parc.č. 879/67, ostat.pl. vo výmere 905 m2, C-KN parc.č. 879/100, ostat.pl. vo výmere 442 m2 - č.z. 170/2021
	V-6795/2021, vklad povolený dňa 12.1.2022, zriadenie vecného bremena in rem k pozemkom C-KN parc.č. 879/74, zast.pl. vo výmere 3747 m2, parc.č. 879/91, ostat.pl. vo výmere 587 m2, parc.č. 879/90, ostat.pl. vo výmere 867 m2, ktoré spočíva v práve prechodu peši a prejazdu motorovými a nemotorovými vozidlami akéhokoľvek druhu s výškou najviac 2,1 metra a hmotnosťou najviac 2,5 tony cez nehnuteľnosti povinného, tzn. najmä cez chodníky a komunikácie na nich vybudované a zriaďuje sa v prospech súčasných i budúcich vlastníkov pozemkov C-KN parc.č. 880/11, ostat.pl. vo výmere 660 m2 (LV 3854), parc.č. 880/12, ostat.pl. vo výmere 660 m2, parc.č. 879/61, ostat.pl. vo výmere 630 m2 - č.z. 3/2022
	V-501/2022, vklad povolený dňa 24.02.2022, zriadenie vecného bremena in rem k pozemkom C-KN parc.č. 879/74, zast.pl. vo výmere 3747 m2, parc.č. 879/91, ostat.pl. vo výmere 587 m2, parc.č. 879/94, ostat.pl. vo výmere 1644 m2, parc.č. 879/90, ostat.pl. vo výmere 867 m2, ktoré spočíva v práve prechodu peši a prejazdu motorovými a nemotorovými vozidlami akéhokoľvek druhu s výškou najviac 2,1 metra a hmotnosťou najviac 2,5 tony cez nehnuteľnosti povinného, tzn. najmä cez chodníky a komunikácie na nich vybudované v prospech súčasných i budúcich vlastníkov pozemkov C-KN parc.č. 882, ostat.pl. vo výmere 1467 m2, C-KN parc.č. 880/5, ostat.pl. vo výmere 753 m2, C-KN parc.č. 879/89, ostat.pl. vo výmere 386 m2, C-KN parc.č. 879/109, ostat.pl. vo výmere 122 m2, C-KN parc.č. 880/21, ostat.pl. vo výmere 571 m2, C-KN parc.č. 880/18, ostat.pl. vo výmere 95 m2, C-KN parc.č. 879/106, ostat.pl. vo výmere 255 m2 (LV 3899), - č.z. 21/20 22
	V-1839/2022, vklad povolený dňa 30.3.2022, zriadenie vecného bremena in rem k C-KN parc.č. 879/74, zast.pl. vo výmere 3747 m2, C-KN parc.č. 879/91, ostat.pl. vo výmere 587 m2, C-KN parc.č. 879/90, ostat.pl. vo výmere 867 m2, C-KN parc.č. 879/94, ostat.pl. vo výmere 1644 m2, ktoré spočíva v práve prechodu peši a prejazdu

	motorovými a nemotorovými vozidlami akéhokoľvek druhu s výškou najviac 2,1 m a hmotnosťou najviac 2,5 tony cez nehnuteľnosti povinného tzn. n ajmä cez chodníky a komunikácie na nich vybudované a zriaďuje sa v prospech súčasných i budúcich vlastníkov pozemkov C-KN parc.č. 880/7, ostat.pl. vo výmere 820 m2 a C-KN parc.č. 879/96, ostat.pl. vo výmere 193 m2 - č.z. 31/2022
	Ku C-KN parc.č. 879/74, 879/91, 879/94, 879/90: V-3246/2022, vklad povolený dňa 23.6.2022, zriadenie vecného bremena in rem cez pozemky C-KN parc.č. 879/74, zast.pl. vo výmere 3747 m2, C-KN parc.č. 879/91, ostat.pl. vo výmere 587 m2, C-KN parc.č. 879/94, ostat.pl. vo výmere 1644 m2, C-KN parc.č. 879/90, ostat.pl. vo výmere 867 m2, ktoré spočíva v práve prechodu peši a prejazdu motorovými a nemotorovými vozidlami akéhokoľvek druhu s výškou najviac 2,1 metra a hmotnosťou najviac 2,5 tony cez nehnuteľnosti povinného, tzn. najmä cez chodníky a komunikácie na nich vybudované, v prospech každého súčasného alebo budúceho vlastníka nehnuteľnosti pozemku C-KN parc.č. 880/2, ostat.pl. vo výmere 1 103 m2 - č.z. 63/2022
	Ku C-KN parc.č. 878/2 Pod V 3462/2017, vklad povolený 22.8.2017, vklad vecného bremena in rem do katastra nehnuteľností k nehnuteľnostiam v katastrálnom území Hody na liste vlastníctva číslo : 3817 - Pozemok registra C KN parcelné číslo 878/2, druh pozemku ostatná plocha vo výmere 9006 m2, ktoré spočíva v práve prechodu peši a prejazdu motorovými a nemotorovými vozidlami akéhokoľvek druhu s výškou najviac 2,1 metra a hmotnosťou najviac 2,5 tony cez nehnuteľnosti povinného /najmä chodníky a komunikácie na nich vybudované/ v prospech každého súčasného alebo budúceho vlastníka nehnuteľnosti na liste vlastníctva číslo : 3821 - Pozemok registra C KN parcelné číslo 878/16, druh pozemku ostatná plocha vo výmere 843 m2 - č.z. 78/2017
	Ku C-KN parc.č. 879/74, 879/91, 879/94, 879/90: V-1904/2023, vklad povolený dňa 6.6.2023, zriadenie vecného bremena in rem k pozemkom C-KN parc.č. 879/74, zast.pl. vo výmere 3747 m2, C-KN parc.č. 879/91, ostat.pl. vo výmere 587 m2, C-KN parc.č. 879/94, ostat.pl. vo výmere 1644 m2 a C-KN parc.č. 879/90, ostat.pl. vo výmere 867 m2, ktoré spočíva v práve prechodu peši a prejazdu motorovými a nemotorovými vozidlami akéhokoľvek druhu s výškou najviac 2,1 metra a hmotnosťou najviac 2,5 tony cez nehnuteľnosti povinného, tzn. najmä cez chodníky a komunikácie na nich vybudované, v prospech každého súčasného alebo budúceho vlastníka nehnuteľnosti - pozemku C-KN parc.č. 879/73, ostat.pl. vo výmere 680 m2 - č.z. 60/2023
	V-2936/2023, vklad povolený dňa 10.8.2023, zriadenie vecného bremena in rem, ktoré spočíva v práve prechodu peši a prejazdu motorovými a nemotorovými vozidlami akéhokoľvek druhu s výškou najviac 2,1 metra a hmotnosťou najviac 2,5 tony cez nehnuteľnosti povinných a to C-KN parc.č. 879/74, zast.pl. vo výmere 3747 m2, C-KN parc.č. 879/91, ostat.pl. vo výmere 587 m2, C-KN parc.č. 879/94, ostat.pl. vo výmere 1644 m2, C-KN parc.č. 879/90, ostat.pl. vo výmere 867 m2, v prospech každého súčasného vlastníka C-KN parc.č. 879/53, ostat.pl. vo výmere 745 m2 - č.z. 86/2023
	Ku C-KN parc.č. 878/2: V-3180/2023, vklad povolený dňa 8.9.2023 zriadenie vecného bremena in rem, ktoré spočíva v práve prechodu peši a prejazdu motorovými a nemotorovými vozidlami akéhokoľvek druhu s výškou najviac 2,1 metra a hmotnosťou najviac 2,5 tony cez nehnuteľnosti povinného (najmä cez chodníky a komunikácie na nich vybudované) a to C-KN parc.č. 878/2, ostat.pl. vo výmere 9006 m2 v prospech každého súčasného alebo budúceho vlastníka nehnuteľnosti pozemkov C-KN parc.č. 878/48, zast.pl. vo výmere 738 m2 a C-KN parc.č. 878/105, zast.pl. vo výmere 104 m2 - č.z. 105/2023
	Ku C-KN parc.č. 878/2: V-3311/2023, vklad povolený dňa 19.9.2023, zriadenie vecného bremena in rem, ktoré spočíva v práve prechodu peši a prejazdu motorovými a nemotorovými vozidlami akéhokoľvek druhu s výškou najviac 2,1 metra a hmotnosťou najviac 2,5 tony cez nehnuteľnosti povinného (najmä chodníky a komunikácie na nich vybudované) a to C-KN parc.č. 878/2, ostat.pl. vo výmere 9006 m2 v prospech každého súčasného alebo budúceho vlastníka nehnuteľnosti pozemkov C-KN parc.č. 878/34, zast.pl. vo výmere 533 m2, C-KN parc.č. 878/100, zast.pl. vo výmere 359 m2 (LV č. 3882) a pozemku C-KN parc.č. 878/35, ostat.pl. vo výmere 734 m2 (LV č. 3897) - č.z. 110/2023
	Ku C-KN parc.č. 878/2: V-3372/2023, vklad povolený dňa 25.9.2023 zriadenie vecného bremena in rem, ktoré spočíva v práve prechodu peši a prejazdu motorovými a nemotorovými vozidlami akéhokoľvek druhu s výškou najviac 2,1 metra a hmotnosťou najviac 2,5 tony cez nehnuteľnosť pozemok C-KN parc.č. 878/2, ostat.pl. vo výmere 9006 m2 v prospech každého súčasného vlastníka nehnuteľnosti pozemkov C-KN parc.č. 878/53, zast.pl. vo výmere 484, C-KN parc.č. 878/79, zast.pl. vo výmere 15 m2 a C-KN parc.č. 878/78, zast.pl. vo výmere 120 m2 - č.z. 112/2023
	Ku C-KN parc.č. 878/2: V-3443/2023, vklad povolený dňa 29.9.2023, zriadenie vecného bremena in rem, ktoré spočíva v práve prechodu peši a prejazdu motorovými a nemotorovými vozidlami akéhokoľvek druhu s výškou najviac 2,1 metra s hmotnosťou najviac 2,5 tony cez nehnuteľnosti povinných tzn. najmä cez chodníky a komunikácie na nich vybudované v prospech každého súčasného vlastníka pozemkov C-KN parc.č. 878/56, zast.pl. vo výmere 574 m2 a C-KN parc.č. 878/86, zast.pl. vo výmere 159 m2 - č.z. 117/2023
	Zriadenie vecného bremena in rem k nehnuteľnostiam : - pozemok registra C KN parcelné číslo 878/2, druh pozemku ostatná plocha vo výmere 9006 m2 v prospech súčasných i budúcich vlastníkov verejného osvetlenia umiestneného na záťaž nej nehnuteľnosti na dobu neurčitú, ktoré spočíva v povinnosti povinného z vecného

	<p>bremena strpieť na zaťaženej nehnuteľnosti a/ užívanie, prevádzkovanie, údržbu, opravy, úpravy, rekonštrukcie, modernizácie a akékoľvek iné stavebné úpravy verejného osvetlenia a jeho odstránenie b/ vstup, prechod, prejazd peši, motorovými a nemotorovými dopravnými prostriedkami, strojmi a mechanizmami oprávneným z vecného bremena a ním určenými osobami v rozsahu a spôsobom nevyhnutným na prevádzkovanie verejného osvetlenia povinný z vecného bremena Iveta Ághová, rodné priezvisko Ferencová, dátum narodenia 8.10.1971, Hodská 2383/87, 924 01 Galanta, Zoltán Ágh, rodné priezvisko Ágh, dátum narodenia 26.3.1 971, Hodská 2383/87, 924 01 Galanta, oprávnený z vecného bremena Mesto Galanta, IČO 00305936, Mierové námestie 940/1, 924 01 Galanta, na základe zmluvy o zriadení vecného bremena č. V 55/2024, vklad povolený dňa 25.1.24 - č.z. 5/ 24</p>
	<p>Ku C-KN parc.č. 879/74, 879/90, 879/91, 879/94: V-1704/2024, vklad povolený dňa 28.5.2024, zriadenie vecného bremena in rem , ktoré spočíva v práve prechodu peši a prejazdu motorovými a nemotorovými vozidlami akéhokoľvek druhu s výškou najviac 2,1 metra a hmotnosťou najviac 2,5 tony cez nehnuteľnosť povinných tzn. najmä cez chodníky a komunikácie na nich vybudované a to cez pozemky C-KN parc.č. 879/74 zast.pl. vo výmere 3747 m2, C-KN parc.č. 879/90 ostat. pl. vo výmere 867 m2, C-KN parc.č. 879/91 ostat.pl. vo výmere 587 m2, C-KN parc.č. 879/94 ostat. pl. vo výmere 1644 m2, v prospech každodobého vlastníka nehnuteľnosti pozemku C-KN parc.č. 879/64 ostat. pl. vo výmere 690 m2 - č.z. 57/202 4</p>
	<p>Ku C-KN parc.č. 872/1, 878/2: V-1772/2024, vklad povolený dňa 4.6.2024, zriadenie vecného bremena in rem - zaťažujúce Cesty Povinného spočívajúce v práve prechodu peši a prejazdu motorovými a nemotorovými vozidlami akéhokoľvek druhu s výškou najviac 2,1 metra a hmotnosťou najviac 2,5 tony cez Cesty Povinného, tzn. najmä cez Stavby (chodníky a komunikácie) na nich vybudované a to cez pozemky C-KN parc.č. 872/1, ostat.pl. vo výmere 13513 m2 a C-KN parc.č. 878/2 , ostat.pl. vo výmere 9006 m2 v prospech vlastníkov pozemkov na LV č. 3919: - Pozemok C-KN parc.č. 872/14, orná pôda vo výmere 724 m2, - Pozemok C-KN parc.č. 872/11, orná pôda vo výmere 724 m2, - Pozemok C-KN parc.č. 872/15, orná pôda vo výmere 724 m2, - Pozemok C-KN parc.č. 872/12, orná pôda vo výmere 724 m2, v prospech vlastníkov pozemkov na LV č. 3920: - Pozemok C-KN parc.č. 872/5, orná pôda vo výmere 710 m2, - Pozemok C-KN parc.č. 872/8, orná pôda vo výmere 710 m2, - Pozemok C-KN parc.č. 872/6, orná pôda vo výmere 710 m2, - Pozemok C-KN parc.č. 872/9, orná pôda vo výmere 710 m2, v prospech vlastníkov na liste vlastníctva 3817: - Pozemok registra C KN parcelné číslo 755/2, druh pozemku orná pôda vo výmere 781 m2, - Pozemok registra C KN parcelné číslo 755/3, druh pozemku orná pôda vo výmere 749 m2, - Pozemok registra C KN parcelné číslo 755/4, druh pozemku orná pôda vo výmere 745 m2, - Pozemok registra C KN parcelné číslo 755/5, druh pozemku orná pôda vo výmere 741 m2, - Pozemok registra C KN parcelné číslo 755/6, druh pozemku orná pôda vo výmere 737 m2, - Pozemok registra C KN parcelné číslo 755/7, druh pozemku orná pôda vo výmere 732 m2, - Pozemok registra C KN parcelné číslo 755/8, druh pozemku orná pôda vo výmere 728 m2, - Pozemok registra C KN parcelné číslo 755/9, druh pozemku orná pôda vo výmere 721 m2, - Pozemok registra C KN parcelné číslo 870/1, druh pozemku orná pôda vo výmere 671 m2, - Pozemok registra C KN parcelné číslo 870/2, druh pozemku orná pôda vo výmere 701 m2, - Pozemok registra C KN parcelné číslo 870/3, druh pozemku orná pôda vo výmere 700 m2, - Pozemok registra C KN parcelné číslo 870/4, druh pozemku orná pôda vo výmere 715 m2, - Pozemok registra C KN parcelné číslo 870/5, druh pozemku orná pôda vo výmere 715 m2, - Pozemok registra C KN parcelné číslo 870/6, druh pozemku orná pôda vo výmere 702 m2, - Pozemok registra C KN parcelné číslo 870/7, druh pozemku orná pôda vo výmere 704 m2, - Pozemok registra C KN parcelné číslo 870/8, druh pozemku orná pôda vo výmere 619 m2, - Pozemok registra C KN parcelné číslo 871/2, druh pozemku orná pôda vo výmere 644 m2, - Pozemok registra C KN parcelné číslo 871/3, druh pozemku orná pôda vo výmere 644 m2, - Pozemok registra C KN parcelné číslo 871/4, druh pozemku orná pôda vo výmere 710 m2, - Pozemok registra C KN parcelné číslo 871/5, druh pozemku orná pôda vo výmere 710 m2, - Pozemok registra C KN parcelné číslo 871/6, druh pozemku orná pôda vo výmere 710 m2, - Pozemok registra C KN parcelné číslo 871/7, druh pozemku orná pôda vo výmere 710 m2, - Pozemok registra C KN parcelné číslo 871/8, druh pozemku orná pôda vo výmere 724 m2, - Pozemok registra C KN parcelné číslo 871/9, druh pozemku orná pôda vo výmere 724 m2, - Pozemok registra C KN parcelné číslo 871/10 druh pozemku orná pôda vo výmere 724 m2, - Pozemok registra C KN parcelné číslo 871/11, druh pozemku orná pôda vo výmere 724 m2, - Pozemok registra C KN parcelné číslo 871/12, druh pozemku orná pôda vo výmere 710 m2, - Pozemok registra C KN parcelné číslo 871/13, druh pozemku orná pôda vo výmere 710 m2, - Pozemok registra C KN parcelné číslo 871/14 druh pozemku orná pôda vo výmere 710 m2, - Pozemok registra C KN parcelné číslo 871/15, druh pozemku orná pôda vo výmere 710 m2, - Pozemok registra C KN parcelné číslo 871/17, druh pozemku orná pôda vo výmere 608 m2, - Pozemok registra C KN parcelné číslo 872/2, druh pozemku orná pôda vo výmere 583 m2, - Pozemok registra C KN parcelné číslo 872/3, druh pozemku orná pôda vo výmere 590 m2, - Pozemok registra C KN parcelné číslo 872/4, druh pozemku orná pôda vo výmere 609 m2, - Pozemok registra C KN parcelné číslo 872/7, druh pozemku orná pôda vo výmere 710 m2, - Pozemok registra C KN parcelné číslo 872/10, druh pozemku orná pôda vo výmere 710 m2, - Pozemok registra C KN parcelné číslo 872/13, druh pozemku orná pôda vo výmere 724 m2, - Pozemok registra C KN parcelné číslo 872/16 , druh pozemku orná pôda vo výmere 724 m2, - Pozemok registra C KN parcelné číslo 872/17, druh pozemku orná pôda vo výmere 710 m2, - Pozemok registra C KN parcelné číslo 872/18, druh pozemku orná pôda vo výmere 710 m2, - Pozemok registra C KN parcelné číslo 872/19, druh pozemku orná pôda vo výmere 710 m2, - Pozemok registra C KN parcelné číslo 872/20, druh pozemku orná pôda vo výmere 710 m2, - Pozemok registra C KN parcelné číslo 872/21, druh pozemku orná pôda vo výmere 710 m2, - Pozemok registra C KN</p>



parcelné číslo 872/22, druh pozemku orná pôda vo výmere 710 m<sup>2</sup>, - Pozemok registra C KN parcelné číslo 873/1, druh pozemku orná pôda vo výmere 570 m<sup>2</sup>, - Pozemok registra C KN parcelné číslo 873/2, druh pozemku orná pôda vo výmere 668 m<sup>2</sup>, - Pozemok registra C KN parcelné číslo 873/3, druh pozemku orná pôda vo výmere 710 m<sup>2</sup>, - Pozemok registra C KN parcelné číslo 873/4, druh pozemku orná pôda vo výmere 751 m<sup>2</sup>, - Pozemok registra C KN parcelné číslo 873/5, druh pozemku orná pôda vo výmere 710 m<sup>2</sup>, - Pozemok registra C KN parcelné číslo 873/6, druh pozemku orná pôda vo výmere 724 m<sup>2</sup>, - Pozemok registra C KN parcelné číslo 873/7, druh pozemku orná pôda vo výmere 724 m<sup>2</sup>, - Pozemok registra C KN parcelné číslo 873/8, druh pozemku orná pôda vo výmere 751 m<sup>2</sup>, - Pozemok registra C KN parcelné číslo 873/9, druh pozemku orná pôda vo výmere 710 m<sup>2</sup>, - Pozemok registra C KN parcelné číslo 873/10, druh pozemku orná pôda vo výmere 663 m<sup>2</sup>, - Pozemok registra C KN parcelné číslo 873/11, druh pozemku orná pôda vo výmere 710 m<sup>2</sup>, - Pozemok registra C KN parcelné číslo 874/2, druh pozemku orná pôda vo výmere 700 m<sup>2</sup>, - Pozemok registra C KN parcelné číslo 874/3, druh pozemku orná pôda vo výmere 573 m<sup>2</sup>, - Pozemok registra C KN parcelné číslo 874/4, druh pozemku orná pôda vo výmere 532 m<sup>2</sup>, - Pozemok registra C KN parcelné číslo 874/5, druh pozemku orná pôda vo výmere 630 m<sup>2</sup>, - Pozemok registra C KN parcelné číslo 874/6, druh pozemku orná pôda vo výmere 724 m<sup>2</sup>, - Pozemok registra C KN parcelné číslo 874/8, druh pozemku orná pôda vo výmere 630 m<sup>2</sup>, - Pozemok registra C KN parcelné číslo 874/9, druh pozemku orná pôda vo výmere 724 m<sup>2</sup>, - Pozemok registra C KN parcelné číslo 874/11, druh pozemku orná pôda vo výmere 591 m<sup>2</sup>, - Pozemok registra C KN parcelné číslo 874/12, druh pozemku orná pôda vo výmere 764 m<sup>2</sup>, - Pozemok registra C KN parcelné číslo 874/13, druh pozemku orná pôda vo výmere 687 m<sup>2</sup> - č.z. 60/2024

**VÝPIS JE NEPOUŽITELNÝ NA PRÁVNE ÚKONY**

Úrad geodézie, kartografie a katastra Slovenskej republiky

VÝPIS Z KATASTRA NEHNUTEĽNOSTÍ

Okres	: 202	Galanta	Dátum vyhotovenia	: 04.03.2025
Obec	: 503665	GALANTA	Čas vyhotovenia	: 12:51
Katastrálne územie	: 814539	Hody	Údaje platné k	: 27.02.2025 18:00

VÝPIS JE NEPOUŽITEĽNÝ NA PRÁVNE ÚKONY

VÝPIS Z LISTU VLASTNÍCTVA č. 3891

ČASŤ A: MAJETKOVÁ PODSTATA

PARCELY registra "C" evidované na katastrálnej mape

Počet parciel: 1

Parcelné číslo	Výmera	Druh pozemku	Spôsob využívania pozemku	Druh chránenej nehnuteľnosti	Spoločná nehnuteľnosť	Umiestnenie pozemku	Právny vzťah
498/4	893	ostatná plocha	32		1	1	0
Iné údaje							
Bez zápisu							

Legenda	
Kód spôsobu využívania pozemku	
32	Pozemok, na ktorom je cintorín alebo urnový háj
Kód spoločnej nehnuteľnosti	
1	Pozemok nie je spoločnou nehnuteľnosťou
Kód umiestnenia pozemku	
1	Pozemok je umiestnený v zastavanom území obce
Kód právneho vzťahu	

ČASŤ B: VLASTNÍCI A INÉ OPRÁVNENÉ OSOBY

Počet vlastníkov: 1

Por. číslo	Titul, meno, priezvisko, rodné priezvisko, / Názov Rodné číslo / IČO, Miesto trvalého pobytu / Sídlo, Štát Dátum narodenia,	Spoluvlastnícky podiel
1	Mesto Galanta, Mierové námestie 940/1, Galanta, PSČ 924 18, SK ; 305936	1/1
Tituly nadobudnutia		
V 179/2021 - Kúpna zmluva, vklad povolený dňa 10.2.2021 - č.z. 17/2021		
Poznámky		
Bez zápisu		
Iné údaje		
Bez zápisu		



**Správcovia**

Počet správcov: 0

Por. číslo	Titul, meno, priezvisko, rodné priezvisko; / Názov Dátum narodenia, rodné číslo / IČO; Miesto trvalého pobytu / Sídlo; Štát	K pozemku, k stavbe, k vlastníkovi
Bez zápisu		

**Nájomcovia**

Počet nájomcov: 0

Por. číslo	Titul, meno, priezvisko, rodné priezvisko; / Názov Dátum narodenia, rodné číslo / IČO; Miesto trvalého pobytu / Sídlo; Štát	K pozemku, k stavbe, k vlastníkovi
Bez zápisu		

**Iné oprávnené osoby z práva k nehnuteľnosti**

Počet Iné oprávnených osôb z práva k nehnuteľnosti: 0

Por. číslo	Titul, meno, priezvisko, rodné priezvisko; / Názov Dátum narodenia, rodné číslo / IČO; Miesto trvalého pobytu / Sídlo; Štát	K pozemku, k stavbe, k vlastníkovi
Bez zápisu		

Tituly nadobudnutia
Bez zápisu

Poznámky
Bez zápisu

Iné údaje
Ku C-KN parc.č. 498/4, 498/5, 499/7: Geometrický plán č. 12/2017, C-KN parcely vznikli z výmery E-KN parc.č. 401/127 - č.z. 29/2017
z LV č. 3345 - č.z. 17/2021

**ČASŤ C: Ťarchy**

K pozemku, k stavbe, k vlastníkovi	Znenie ťarchy
Bez zápisu	

**VÝPIS JE NEPOUŽITEĽNÝ NA PRÁVNE ÚKONY**

VÝPIS JE NEPOUŽITEĽNÝ NA PRÁVNE ÚKONY

VÝPIS Z LISTU VLASTNÍCTVA č. 3202

ČASŤ A: MAJETKOVÁ PODSTATA

PARCELY registra "C" evidované na katastrálnej mape

Počet parciel: 28

Parcelné číslo	Výmera	Druh pozemku	Spôsob využívania pozemku	Druh chránenej nehnuteľnosti	Spoločná nehnuteľnosť	Umiestnenie pozemku	Právny vzťah
27/8	44	zastavaná plocha a nádvorie	22		1	1	0
28/10	10	zastavaná plocha a nádvorie	22		1	1	0
28/11	5	zastavaná plocha a nádvorie	22		1	1	0
108/7	698	ostatná plocha	30		1	1	0
110/2	18	zastavaná plocha a nádvorie	22		1	2	0
111/1	1881	zastavaná plocha a nádvorie	22		1	1	0
111/17	1819	zastavaná plocha a nádvorie	22		1	1	0
376/3	61	zastavaná plocha a nádvorie	22		1	1	0
376/4	231	zastavaná plocha a nádvorie	22		1	1	0
376/5	165	zastavaná plocha a nádvorie	22		1	1	0
444/9	615	zastavaná plocha a nádvorie	22		1	1	0
444/10	187	zastavaná plocha a nádvorie	22		1	1	0
444/11	215	zastavaná plocha a nádvorie	22		1	1	0
444/15	313	zastavaná plocha a nádvorie	22		1	1	0
444/18	51	zastavaná plocha a nádvorie	22		1	1	0
444/19	27	zastavaná plocha a nádvorie	22		1	1	0
497	559	zastavaná plocha a nádvorie	22		1	1	0
498/3	3235	ostatná plocha	32		1	1	0
499/6	702	zastavaná plocha a nádvorie	22		1	1	0
520/12	5043	zastavaná plocha a nádvorie	18		1	1	0
520/13	666	zastavaná plocha a nádvorie	18		1	1	0
520/14	529	zastavaná plocha a nádvorie	18		1	1	0
520/15	1081	zastavaná plocha a nádvorie	18		1	1	0
520/16	516	zastavaná plocha a nádvorie	18		1	1	0

524/2	96	zastavaná plocha a nádvorie	18		1	1	0
533/3	152	zastavaná plocha a nádvorie	16		1	1	0
534/4	169	zastavaná plocha a nádvorie	16		1	1	0
536/3	147	zastavaná plocha a nádvorie	17		1	1	0

## Iné údaje

právny vzťah k stavbe súpisné číslo 1224 na parcele 533/3 je evidovaný na LV 114

právny vzťah k stavbe súpisné číslo 1224 na parcele 534/4 je evidovaný na LV 114

## Legenda

## Kód spôsobu využívania pozemku

- |    |   |
|----|---|
| 16 | Pozemok, na ktorom je postavená nebytová budova označená súpisným číslom  |
| 17 | Pozemok, na ktorom je postavená budova bez označenia súpisným číslom  |
| 18 | Pozemok, na ktorom je dvor  |
| 22 | Pozemok, na ktorom je postavená inžinierska stavba - cestná, miestna a účelová komunikácia, lesná cesta, poľná cesta, chodník, nekryté parkovisko a ich súčasti |
| 30 | Pozemok, na ktorom je ihrisko, štadión, kúpalisko, športová dráha, autokemp, táborisko a iné  |
| 32 | Pozemok, na ktorom je cintorín alebo urnový háj   |

## Kód spoločnej nehnuteľnosti

- |   |   |
|---|---|
| 1 | Pozemok nie je spoločnou nehnuteľnosťou |
|---|---|

## Kód umiestnenia pozemku

- |   |  |
|---|--|
| 1 | Pozemok je umiestnený v zastavanom území obce      |
| 2 | Pozemok je umiestnený mimo zastavaného územia obce |

## Kód právneho vzťahu

## PARCELY registra "E" evidované na mape určeného operátu

Počet parciel: 16

Parcelné číslo	Výmera	Druh pozemku	Pôvodné katastrálne územie	Umiestnenie pozemku
3/1	157	zastavaná plocha a nádvorie		1
7/200	788	zastavaná plocha a nádvorie		2
32/16	143	zastavaná plocha a nádvorie		1
36/2	146	ostatná plocha		1
137/1	2920	zastavaná plocha a nádvorie		1
139	1209	zastavaná plocha a nádvorie		1
140	6407	zastavaná plocha a nádvorie		1
141/1	35	orná pôda		1
142/100	180	orná pôda		1
142/200	6377	orná pôda		2
179	536	zastavaná plocha a nádvorie		1
180	4395	zastavaná plocha a nádvorie		1

223/100	9	zastavaná plocha a nádvorie		1
359/102	165	zastavaná plocha a nádvorie		1
400/100	492	ostatná plocha		1
401/105	1408	zastavaná plocha a nádvorie		1

Iné údaje

Bez zápisu

**Legenda**

Kód umiestnenia pozemku

- |   |  |
|---|--|
| 1 | Pozemok je umiestnený v zastavanom území obce      |
| 2 | Pozemok je umiestnený mimo zastavaného územia obce |

**ČASŤ B: VLASTNÍCI A INÉ OPRÁVNENÉ OSOBY**

Počet vlastníkov: 1

Por. číslo	Titul, meno, priezvisko, rodné priezvisko, / Názov Rodné číslo / IČO, Miesto trvalého pobytu / Sídlo, Štát Dátum narodenia,	Spoluvlastnícky podiel
1	MESTO GALANTA, 924 01 Galanta 1, SK ; 305936	1/1
Tituly nadobudnutia		
Z1371/02 - Rozhodnutie Správy katastra v Galante č.SK21/2002-Há zo dňa 03.05.2002 (ROEP)- v.z.34/2002		
VZ 2/64		
PKV 0,271,202		
R-448/2017 - Žiadosť zo dňa 2.6.2017 o zápis geometrického plánu č. 6/2017 a novovzniknutú CKN parc.č. 542/20 evidovať ako ornú pôdu - č.z. 61/2017		
R-259/2018 - Žiadosť zo dňa 20.3.2018 o zápis geometrického plánu č. 25/2018 - č.z. 58/2018		
Poznámky		
Bez zápisu		
Iné údaje		
Bez zápisu		

**Správcovia**

Počet správcov: 1

Por. číslo	Titul, meno, priezvisko, rodné priezvisko; / Názov Dátum narodenia, rodné číslo / IČO; Miesto trvalého pobytu / Sídlo; Štát	K pozemku, k stavbe, k vlastníkovi
2	Technické služby mesta Galanta, Kpt. Nálepku 1494/39, Galanta, PSČ 924 01, SK ; 45721	
Iné údaje		
Bez zápisu		

**Nájomcovia**

Počet nájomcov: 0

Por. číslo	Titul, meno, priezvisko, rodné priezvisko; / Názov Dátum narodenia, rodné číslo / IČO; Miesto trvalého pobytu / Sídlo; Štát	K pozemku, k stavbe, k vlastníkovi
Bez zápisu		

## Iné oprávnené osoby z práva k nehnuteľnosti

Počet Iné oprávnených osôb z práva k nehnuteľnosti: 0

Por. číslo	Titul, meno, priezvisko, rodné priezvisko; / Názov Dátum narodenia, rodné číslo / IČO; Miesto trvalého pobytu / Sídlo; Štát	K pozemku, k stavbe, k vlastníkovi
Bez zápisu		

<i>Tituly nadobudnutia</i>
V 132/2022 vklad povolený dňa 3.2.2022-vecné bremeno in personam k pozemku registra EKN s parc.č.180 zast.plocha vo výmere 4395 m2 k pozemkom registra CKN s parc.č. 444/15 zast.plocha vo výmere 313 m2, s parc.č. 499/6, zast.plocha vo výmere 702 m2 (zaťažené nehnuteľnosti),ktoré vecné bremeno spočíva v povinnosti povinného strpieť v rozsahu vymedzenom geometrickým plánom úradne overeným pod č. 913/2021 na zaťažených nehnuteľnostiach, a) zriadenie a vybudovani e vodovodnej, kanalizačnej a plynovej prípojky, b)užívanie, prevádzkovanie, údržbu, opravy, úpravy, rekonštrukcie, modernizácie a akékoľvek iné stavebné úpravy vodovodnej, kanalizačnej a plynovej prípojky a ich odstránenie, c)vstup, prechod a prejazd peši, motorovými a nemotorovými dopravnými prostriedkami, strojmi a mechanizmami oprávnenými z vecného bremena a nimi určenými osobami v rozsahu a spôsobom nevyhnutným na prevádzkovanie vodovodnej, kanalizačnej a plynovej prípojky, vrátene činnosti uvedených v bode a) a b) v prospech Zoltán Ágh, nar. 26.3.1971 a Iveta Ághová, r.Ferencová, nar. 8.10.1971-v.z.12/2022
Ku C-KN parc.č. 444/19: Z-217/2024 - Žiadosť zo dňa 17.1.2024 č. MsÚGA-ORaV-2024/1303/260/ZV a stavebné povolenie Mesta Galanta č. SÚ-2021/2970-40414/2023-DI zo dňa 12.12.2023 - č.z. 11/2024
Ku KN-C parc.č. 27/6 - Geom. plán č. 21-12/2002 - v.z. 9/2003
Z 2008/04 - Žiadosť o zápis ZPMZ č. 183 pre projekt pozemkových úprav od Obvodného pozemkového úradu v Galante č. A 2004/0033 zo dňa 9.7.2004 - v.z. 3/2005 ( týka sa KNE parc.č. 142/200, 142/201)
Z 2008/04 - Žiadosť o zápis ZPMZ č. 182 pre projekt pozemkových úprav od Obvodného pozemkového úradu v Galante č. A 2004/0033 zo dňa 9.7.2004 - v.z. 3/2005 (týka sa KNE parc.č. 375/1, 375/2, 7/200, 7/201)
R 564/06 - Žiadosť o zápis geom. plánu č. 134/2006 od Mesta Galanta, zn. Práv./2006 zo dňa 31.10.2006 (týka sa KNC parc.č. 111/1, 111/17, 28/10, 27/8, 28/11, 444/10, 444/9, 444/11 a KNE parc.č. 7/100 - v.z. 7/2007

<i>Poznámky</i>
Bez zápisu

<i>Iné údaje</i>
KU KNC parc.č. 498/3, 497, 499/6, 444/15: Geometrický plán č. 57/2014, KNC parcely vznikli z KNE parc.č. 178, 402, 403/100 - č.z. 116/2014
Ku C-KN parc.č. 542/20, 110/2: Geometrický plán č. 6/2017, C-KN parcely vznikli z E-KN parc.č. 375/1 - č.z. 61/2017
Ku C-KN parc.č. 108/7, 444/18, 522/2, 524/2, 525/2, 536/3, 534/4, 533/3, 533/4, 530/3, 520/12 - 520/16: Geometrický plán č. 25/2018, C-KN parcely vznikli z E-KN parc.č. 7/100 - (R 508/2018 - č.z. 61/2018) - č.z. 58/2018)
Ku C-KN parc.č. 376/3, 376/4, 376/5: Geometrický plán č. 102/2018, C-KN parcely vznikli z časti výmery E-KN parc.č. 142/100 - č.z. 35/2019
Ku E-KN parc.č. 142/100: Geometrický plán č. 102/2018, časť výmery E-KN parcely do C-KN parc.č. 376/3, 376/4, 376/5 - č.z. 35/2019
K CKN parc.č. 444/15,499/6- Geom.plán č. 3/2019 - č.z. 56/19
Ku C-KN parc.č. 444/19: Geometrický plán č. 23/2023, overený pod č. 1482/2023, parcela vznikla z časti výmery E-KN parc.č. 140 - č.z. 11/2024
Ku E-KN parc.č. 140: Geometrický plán č. 23/2023, overený pod č. 1482/2023, časť výmery usp. do C-KN parc.č. 444/19 - č.z. 11/2024
Geometrický plán č. 134/2006, týka sa KNC parc.č. 111/1, 111/17, 28/10, 27/8, 28/11, 444/10, 444/9, 444/11 a KNE parc.č. 7/100 - v.z. 7/2007

## ČASŤ C: Ľarchy

K pozemku, k stavbe, k vlastníkovi	Znenie ľarchy
	<p>Ku E KN parc.č. 139, 142/100: Pod V 3956/2016, vklad povolený dňa 3.10.2016, zriadenie vecného bremena in rem spočívajúceho v povinnosti povinného z vecného bremena strpieť v rozsahu vymedzenom geometrickým plánom č. 1-7/2016 cez E KN parc.č. 139, zast. plocha vo výmere 1209 m<sup>2</sup> a E KN parc.č. 142/100, orná pôda vo výmere 637 m<sup>2</sup> a) zriadenie a vybudovanie inžinierskej siete (káblovej prípojky elektrickej energie), b) užívanie, prevádzkovanie, údržbu, opravy, rekonštrukcie, modernizácie a akékoľvek iné stavebné úpravy inžinierskej siete a jej odstránenie, c) vstup, prechod a prejazd peši, motorovými a nemotorovými dopravnými prostriedkami, strojmi a mechanizmami z vecného bremena a ním určenými osobami v rozsahu a spôsobom nevyhnutným na prevádzkovanie inžinierskej siete, vrátane činností uvedených v bode a) a b) v prospech oprávneného z vecného bremena: Ing. František Kuffner r. Kuffner, nar. 25.10.1979, Brezová 55 9, 925 32 Veľká Mača ako vlastníka inžinierskej siete na pozemku C KN parc.č. 326/1, záhrada vo výmere 990 m<sup>2</sup> - č.z. 83/2016 - z časti výmery E-KN parc.č. 142/100 boli geom. plánom č. 102/2018 vytvorené C-KN parc.č. 376/3, 376/4, 37 6/5, ale vecné bremeno sa však týka iba C-KN parc.č. 376/3 a zbytku výmery E-KN parc.č. 142/100 - č.z. 35/2019</p>
	<p>Z-1568/2018 - Vecné bremeno podľa § 22 a nasl. Zákona č. 79/1957 Zb. o výrobe, rozvoje a spotrebe elektriny (elektrizačný zákon) v spojení s § 96 ods. 4 zákona č. 251/2012 Z.z. o energetike a o zmene a doplnení niektorých zákonov v prospech spoločnosti Západoslvenská distribučná, a.s., IČO: 36 361 518, so sídlom Čulenova 6, 816 47 Bratislava podľa geometrického plánu č. 35 735 325 - 124-2/2017 na pozemku, týkajúce sa elektroenergetického zariadenia: 1x22 kV VN linka č. 359 na trase Rz Sládkovičovo - V448 Galanta - č.z. 30/2018</p>
	<p>V 3857/2018 vklad povolený dňa 11.9.2018-vecného bremeno in personam do katastra nehnuteľností v prospech Západoslvenská distribučná a.s., /IČO:36361518/, Bratislava, Čulenova č. 6 k nehnuteľnostiam v katastrálnom území Hody, predm etom ktorého je povinnosť povinného ako vlastníka zaťaženej nehnuteľnosti strpieť na časti zaťaženej nehnuteľnosti v rozsahu vyznačenom v geometrickom pláne č. 16/2018 ako koridor vecného bremena a)Zriadenie a uloženie elektroenergetických zariadení, b)Užívanie, prevádzkovanie, údržbu, opravy, úpravy, rekonštrukcie, modernizácie a akékoľvek iné stavebné úpravy elektroenergetických zariadení a ich odstránenie na liste vlastníctva číslo: 3653-Pozemok registra C KN parcelné číslo 1144, druh pozemku ostatná plocha vo výmere 12682 m<sup>2</sup> (diel č. 9 vo výmere 29 m<sup>2</sup>) na liste vlastníctva číslo: 3202-Pozemok registra C KN parcelné číslo 499/6, druh pozemku zastavaná plocha a nádvorie vo výmere 70 2 m<sup>2</sup> (diel č. 5 vo výmere 86 m<sup>2</sup>) -Pozemok registra C KN parcelné číslo 444/15, druh pozemku zastavaná plocha a nádvorie vo výmere 313 m<sup>2</sup> (diel č. 4 vo výmere 8 m<sup>2</sup>) -Pozemok registra E KN parcelné číslo 180, druh pozemku zastavaná plocha a nádvorie vo výmere 4395 m<sup>2</sup> (diel č. 3 vo výmere 13 m<sup>2</sup>) na liste vlastníctva číslo: 100 -Pozemok registra C KN parcelné číslo 444/7, druh pozemku zastavaná plocha a nádvorie vo výmere 264 m<sup>2</sup> (diel č. 2 vo výmere 5 m<sup>2</sup>) -Pozemok registra C KN parcelné číslo 495, druh pozemku orná pôda vo výmere 1455 m<sup>2</sup> (diel č. 1 vo výmere 3 m<sup>2</sup>)-v.z.88/2018</p>
	<p>Ku E-KN parc.č. 139: V-331/2020, vklad povolený dňa 12.2.2020, zriadenie vecného bremena in personam, predmetom ktorého je povinnosť povinného ako vlastníka zaťaženej nehnuteľnosti strpieť na časti nehnuteľnosti (v rozsahu vyznačenom geometrickým plánom č. 26/2019, overený pod č. 1530/2019) cez E-KN parc.č. 139, zast.pl. vo výmere 1209 m<sup>2</sup> a) zriadenie a uloženie elektroenergetických zariadení b) užívanie, prevádzkovanie, údržbu, opravy, úpravy, rekonštrukcie, modernizácie a akékoľvek iné stavebné úpravy elektroenergetických zariadení a ich odstránenie v prospech: Západoslvenská distribučná, a.s., IČO: 36361518, Čulenova 6, 816 47 Bratislava - č.z. 15/2020</p>
	<p>Ku C-KN parc.č. 111/17: V-869/2020, vklad povolený dňa 13.3.2020, zriadenie vecného bremena in rem do KN k nehnuteľnostiam C-KN parc.č. 111/17, zast.pl. vo výmere 1819 m<sup>2</sup>, ktoré spočíva v povinnosti povinného z vecného bremena strpieť v rozsahu vymedzenom geometrickým plánom č. 6-11/2019, úradne overený pod č. 1844/2019 a) zriadenie a vybudovanie kanalizačnej prípojky b) užívanie, prevádzkovanie, údržbu, opravy, úpravy, rekonštrukcie, modernizácie a akékoľvek iné stavebné úpravy kanalizačnej prípojky a jej odstránenie c) vstup, prechod a prejazd peši, motorovými a nemotorovými dopravnými prostriedkami, strojmi a mechanizmami oprávneným u vecného bremena a ním určenými osobami v rozsahu a spôsobom nevyhnutným na prevádzkovanie kanalizačnej prípojky, vrátane činností uvedených v bode a) a b), v prospech vlastníka na LV č. 191, C-KN parc.č. 53/2, zast.pl. vo výmere 126 m<sup>2</sup> a rod. domu sč. 1249 na parc.č. 53/2 - č.z. 26/2020</p>
	<p>Ku C-KN parc.č. 111/17: V-756/2020, vklad povolený dňa 15.6.2020, zriadenie vecného bremena in rem do KN, ktoré spočíva v povinnosti povinného strpieť v rozsahu vymedzenom geometrickým plánom č. 6-11/2019, číslo úradného overenia 18 44/2019 na pozemku C-KN parc.č. 111/17, zast.pl. vo výmere 1819 m<sup>2</sup> a) zriadenie a vybudovanie kanalizačnej prípojky, b) užívanie, prevádzkovanie, údržbu, opravy, úpravy, rekonštrukcie, modernizácie a akékoľvek iné stavebné úpravy kanalizačnej prípojky a jej odstránenie, c) vstup, prechod a</p>

	<p>prejazd peši, motorovými a nemotorovými dopravnými prostriedkami, strojmi a mechanizmami oprávneným z vecného bremena a ním určenými osobami v rozsahu a spôsobom nevyhnutným na prevádzkovanie kanalizačnej prípojky, vrátane činností v bode a) a b) v prospech každodobého vlastníka nehnuteľností pozemku C-KN parc.č. 56/1, zast.pl. vo výmere 589 m2 a rodinného domu s prístavbou sč. 1250 na parc.č. 56/1 - č.z. 69/2020</p>
	<p>Ku C-KN parc.č. 376/5: V-2821/2023, vklad povolený dňa 5.9.2023, zmeny vecného bremena zriadeného pod V 1197/2019 z in personam na in rem, ktoré spočíva v povinnosti povinného z vecného bremena strpieť v rozsahu vymedzenom geometric kým plánom č. 102/2018, úradne overeným pod č. 971/2018 na pozemku C-KN parc.č. 376/5, zast.pl. vo výmere 165 m2 a to: a) zriadenie a vybudovanie plynovej, kanalizačnej, elektrickej a vodovodnej prípojky a súčasne právo prechodu v p lnom rozsahu peši i autom b) užívanie, prevádzkovanie, údržbu, opravy, úpravy, rekonštrukcie, modernizácie a akékoľvek iné stavebné úpravy plynovej, kanalizačnej, elektrickej a vodovodnej prípojky a jej odstránenie c) vstup, prechod a prejazd peši, motorovými a nemotorovými dopravnými prostriedkami, strojmi a mechanizmami oprávneným z vecného bremena a ním určenými osobami v rozsahu a spôsobom nevyhnutným na prevádzkovanie plynovej, kanalizačnej, elektrickej a vodovodnej prípojky, vrátane činností uvedených v bode a) a b) v prospech súčasného i všetkých budúcich vlastníkov pozemku registra C-KN parc.č. 378/3, zast.pl. vo výmere 178 m2 - č.z. 100/2023 (pôv. V 1197/2019 - č.z. 35/2019)</p>
	<p>Ku E-KN parc.č. 140, 137/1: V-4719/2023, vklad povolený dňa 5.1.2024, zriadenie vecného bremena in rem, ktoré spočíva v povinnosti povinného strpieť v rozsahu vymedzenom v geom. pl. č. 91/2022, číslo úradného overenia 933/2023 cez E -KN parc.č. 140, zast.pl. vo výmere 6435 m2 a E-KN parc.č. 137/1 zast.pl. vo výmere 2920 m2 a) zriadenie a vybudovanie plynovej a elektrickej prípojky, b) užívanie, prevádzkovanie, údržbu, opravy, úpravy, rekonštrukcie, modernizácie a akékoľvek iné stavebné úpravy plynovej a elektrickej prípojky a jej odstránenie, c) vstup, prechod a prejazd peši, motorovými a nemotorovými dopravnými prostriedkami, strojmi a mechanizmami oprávneným z vecného bremena a ním urč e nými osobami v rozsahu a spôsobom nevyhnutným na prevádzkovanie plynovej a elektrickej prípojky, vrátane činností uvedených v a) a b) v prospech každodobého vlastníka pozemku C-KN parc.č. 16 zast.pl. vo výmere 389 m2 - č.z. 1/2024</p>
	<p>Pod V 3859/2024, vklad povolený dňa 10.12.2024, zriadenie vecného bremena in rem do katastra nehnuteľností predmetom ktorého je na časti zaťaženej nehnuteľnosti KNE p.č.180, KN C p.č.444/15, 499/6 na dobu neurčitú povinnosť povinného ako vlastníka zaťaženej nehnuteľnosti strpieť v rozsahu vyznačenom geometric kým plánom úradne overeným pod,č.G1-1052/2024 a) zriadenie a vybudovanie telekomunikačnej optickej prípojky, b) užívanie, prevádzkovanie, údržbu, opravy, úpravy, rekonštrukcie, modernizácie a akékoľvek iné stavebné úpravy telekomunikačnej optickej prípojky a ich odstránenie, c) vstup, prechod a prejazd peši, motorovými a nemotorovými dopravnými prostriedkami, strojmi a mechanizmami oprávneným z vecného bremena a ním určenými osobami v rozsahu a spôsobom nevyhnutným na prevádzkovanie telekomunikačnej optickej prípojky, vrátane činností uvedených v bode a) a b) v prospech vlastníka stavby: „FTTH Hody, časť Vý chod - prípojka ŽSR“, ktorá sa nachádza na časti zaťaženej nehnuteľnosti - č.z.116/2024</p>
Poradové číslo vlastníka	<p>Ku E-KN parc.č. 139: V-331/2020, vklad povolený dňa 12.2.2020, zriadenie vecného bremena in personam, predmetom ktorého je povinnosť povinného ako vlastníka zaťaženej nehnuteľnosti strpieť na časti nehnuteľnosti (v rozsahu vyznačeno m geometric kým plánom č. 26/2019, overený pod č. 1530/2019) cez E-KN parc.č. 139, zast.pl. vo výmere 1209 m2 a) zriadenie a uloženie elektroenergetických zariadení b) užívanie, prevádzkovanie, údržbu, opravy, úpravy, rekonštrukcie, modernizácie a akékoľvek iné stavebné úpravy elektroenergetických zariadení a ich odstránenie v prospech: Západoslovenská distribučná, a.s., IČO: 36361518, Čulenova 6, 816 47 Bratislava - č.z. 15/2020</p>
1	

**VÝPIS JE NEPOUŽITELNÝ NA PRÁVNE ÚKONY**





## parcely 879/91

3. 3. 2025

anonymous anonymous



0 25 m 50 m

1 : 1 186

© Spinbox T-MAPY, © Prispěvatelé OpenStreetMap, Kataster: © ÚGKK SR, January 2023





parcely 879/90

3. 3. 2025

anonymous anonymous



0 50 m 100 m

1 : 1 771

© Spinbox T-MAPY, © Přispěvatelé OpenStreetMap, Kataster: © ÚGKK SR, January 2023



0 25 m 50 m

1 : 944



parcely 498/5

3. 3. 2025

anonymous anonymous



0 10 m 20 m

1 : 472

© Spinbox T-MAPY, © Přispěvatelé OpenStreetMap, Kataster: © ÚGKK SR, January 2023



**M E S T O   G A L A N T A**  
**Stavebný úrad**  
Mierové námestie 940/1, 924 18 Galanta

Číslo: MsÚGA-SÚ-2025/251-1438-MB

V Galante, dňa 22.01.2025

**Mesto Galanta**  
**Oddelenie správy majetku**  
Mierové námestie 940/1  
924 18 Galanta

**Vec: Žiadosť o stanovisko k možnosti prevzatia verejného osvetlenia IBV Hody Západ do majetku mesta Galanta - stanovisko**

Na základe Vašej žiadosti k možnosti prevzatia verejného osvetlenia IBV Hody Západ do majetku mesta Galanta zo dňa 21.01.2025 Vám dávame nasledovnú odpoveď:

Mesto Galanta ako príslušný stavebný úrad týmto potvrdzuje, že z aktuálneho celkového počtu 40 stavebných pozemkov v lokalite IBV Hody Západ je skolaudovaných 21 rodinných domov. Z toho vyplýva, že v lokalite IBV Hody Západ je skolaudovaných 52,5 % rodinných domov z celkového počtu stavebných pozemkov.

S pozdravom

**MESTSKÝ ÚRAD**  
Mierové námestie 940/1  
**924 18 GALANTA**  
33

  
**Michael Bittera**  
vedúci stavebného úradu

**Vybavuje:** Michael Bittera, tel. č.: 0905 838 640, e-mail: michael.bittera@galanta.sk

# TECHNICKÉ SLUŽBY MESTA GALANTA

ul. kpt. Nálepku 1494/39, 924 01 GALANTA

Zoltán Ágh, Iveta Ághová  
Hodská 2383/87  
924 01 Galanta

Váš list/zo dňa

Naše číslo  
17/2025/TSMG

Vybavuje  
Mgr. Miroslav Štibráni  
0948 692 563

V Galante,  
26.02.2025


Vec: Žiadosť o preverenie technického stavu verejného osvetlenia a vykonanie miestnej obhliadky v lokalite IBV Hody Západ-zaslanie.

Na základe Vašej žiadosti bola vykonaná fyzická previerka VO IBV HODY ZÁPAD elektromontérom TSMG Petrom Šottníkom.

Z previerky nevyplynuli žiadne nedostatky, ktoré by bránili prevzatiu VO IBV HODY ZÁPAD do správy mesta Galanta.

Mgr. Miroslav Štibráni  
Vedúci PT úseku

TECHN  
ul. Kpt. Nálepku 1494/39  
924 01 Galanta



**Mesto Galanta**  
**Mestský úrad Galanta**  
Oddelenie rozvoja a výstavby  
Mierové námestie 940/1, 924 18 Galanta  
P. O. Box 43

Mestský úrad Galanta  
Oddelenie správy majetku

Naše číslo  
ORaV-2025/1942-10203

Váš list číslo/ zo dňa  
27.01.2025

Vybavuje/   
Vašáková  
031/788 43 77

Galanta  
03.03.2025

Vec

**Stanovisko k žiadosti o preverenie technického stavu verejného osvetlenia a vykonanie miestnej obhliadky v lokalite IBV Hody Západ**

Oddelenie rozvoja a výstavby k predloženej žiadosti žiadateľov Zoltána Ágha a manž. Ivety Ághovej, bytom Hodská ulica 2383/87, Galanta o prevzatie verejného osvetlenia IBV Hody Západ do majetku mesta Galanta vydáva stanovisko s nasledovnými pripomienkami:

- Prevzatie predmetného majetku odporúčame až po zrealizovaní obhliadky a zhodnotenia technického stavu predmetného verejného osvetlenia Technickými službami mesta Galanta ako budúceho správcu verejného osvetlenia.
- V prípade porúch je nutné doriešiť prístup k verejnemu osvetleniu aj po pozemkoch, ktoré nie sú vo vlastníctve mesta Galanta.

S pozdravom

**MESTSKÝ ÚRAD**  
Mierové námestie 940/1  
924 18 GALANTA  
**2**

**Mgr. Veronika Sabová**  
vedúca oddelenia

Telefón  
031/788 43 01

Fax  
031/780 35 92

IČO  
00305936

E-mail  
[eva.vasakova@galanta.sk](mailto:eva.vasakova@galanta.sk)

Internet  
[www.galanta.sk](http://www.galanta.sk)

IBAN  
SK150200 0000 0000 18722132

BIC  
SUBASKBX

---

**Re: Žiadosť o preverenie technického stavu verejného osvetlenia + vykonanie miestnej obhliadky v lokalite IBV Hody Západ**

---

**Od** Mgr. Daniela Amrichová <daniela.amrichova@galanta.sk>

**Dátum** Uto 28. 1. 2025 7:38

**Do** Lenka Forróová <lenka.forroova@galanta.sk>

**Kópia** Ing. Lucia Nagyová <lucia.nagyova@galanta.sk>; Ing. Ján Poľakovský <jan.polakovsky@galanta.sk>; tsmg@tsmg.sk <tsmg@tsmg.sk>

Dobrý deň prajem pani Forróová,

stanovisko k predmetnej žiadosti Vám poskytnú Technické služby mesta Galanta, do portfólia ktorých patrí údržba verejného osvetlenia v meste Galanta.

Oddelenie komunálnych služieb a životného prostredia k predmetnej žiadosti nebude dávať stanovisko, nakoľko agenda verejného osvetlenia bola z oddelenia delimitovaná na iné oddelenie od 1.1.2023.

Poukazujem na fakt, že presunom predmetnej agendy na iné oddelenie bude potrebné upraviť Článok III bod 14. Pravidiel na preberanie miestnych komunikácií, verejného osvetlenia a pozemkov nimi zastavaných v lokalitách IBV a výstavby bytových domov od vlastníkov do majetku mesta Galanta.

S prianím pekného dňa



**Mgr. Daniela Amrichová**

vedúca oddelenia komunálnych služieb a životného prostredia

**Mestský úrad Galanta**

Mierové námestie 940/1

924 18 Galanta

T: +421 31 788 4359

e-mail: daniela.amrichova@galanta.sk

web: [www.galanta.sk](http://www.galanta.sk)

---

**Od:** Lenka Forróová <lenka.forroova@galanta.sk>

**Odoslané:** pondelok 27. januára 2025 13:58

**Komu:** tsmg@tsmg.sk <tsmg@tsmg.sk>; Veronika Sabová <veronika.sabova@galanta.sk>; Mgr. Daniela Amrichová <daniela.amrichova@galanta.sk>

**Predmet:** Žiadosť o preverenie technického stavu verejného osvetlenia + vykonanie miestnej obhliadky v lokalite IBV Hody Západ

Dobrý deň,

na základe žiadosti o prevzatie verejného osvetlenia v lokalite IBV Hody Západ do majetku mesta Galanta, ktorú podali pán Ágh a pani Ághová, by sme Vás chceli požiadať o preverenie technického stavu uvedeného osvetlenia a to najneskôr do dňa 29.01.2025.

Zároveň by sme Vás chceli požiadať o vykonanie miestnej obhliadky v tejto lokalite, aby sa zabezpečilo, že osvetlenie spĺňa všetky potrebné technické normy a je vhodné na prevzatie do majetku mesta.

V prílohe tohto e-mailu Vám zasielame našu Žiadosť vrátane jej príloh.

Ďakujeme za Vašu spoluprácu a očakávame Vašu spätnú väzbu ohľadom ďalšieho postupu.

S pozdravom



Mgr. Lenka Forróová  
samostatný odborný referent  
Oddelenie správy majetku

**Mestský úrad Galanta**  
Mierové námestie 940/1  
924 18 Galanta  
T: +421 31 788 43 98  
e-mail: [lenka.forroova@galanta.sk](mailto:lenka.forroova@galanta.sk)  
web: [www.galanta.sk](http://www.galanta.sk)



**STANOVISKO**  
**komisie finančnej a správy majetku MsZ v Galante**

---

Komisia finančná a správy majetku MsZ na svojom zasadnutí dňa 12.03.2025 prerokovala materiál: Návrh na prevzatie verejného osvetlenia IBV Hody Západ do majetku mesta Galanta - Zoltán Ágh a Iveta Ághová.

**Finančná komisia odporúča MsZ schváliť prevzatie verejného osvetlenia vybudovaného v rámci výstavby „IBV Hody Západ“ do majetku mesta Galanta**

za návrh: 4 členovia komisie  
zdržal sa: 1 člen komisie

**Peter Závodský, v.r.**  
**predseda komisie**

Zapísala: Mgr. Katarína Kluchová

## **Stanovisko**

**komisie Obchodu, služieb, cestovného ruchu a regionálneho rozvoja pri MsZ,  
konanej dňa 12.03.2025**

**Návrh na prevzatie verejného osvetlenia IBV Hody Západ do majetku mesta Galanta – Zoltán  
Ágh a Iveta Ághová**

Komisia predložený materiál prerokovala a s počtom hlasov za: 1, zdržali sa: 5, neodporučila  
MsZ v Galante, schváliť predložený materiál.

**Mgr. László Biró v.r.  
predseda komisie**

Zapisovateľ: Peter Eliáš v.r.

## **Stanovisko**

Komisie investičnej výstavby, životného prostredia, kultúrnych pamiatok, dopravy a verejného poriadku pri MsZ z hlasovania per-rollam zo dňa 10. 03. 2025

### **Žiadosť o stanovisko komisie k žiadosti o prevzatie verejného osvetlenia IBV Hody Západ do majetku mesta Galanta.**

Komisia investičnej výstavby, životného prostredia, kultúrnych pamiatok, dopravy a verejného poriadku odporúča schváliť prevzatie verejného osvetlenia IBV Hody Západ do majetku mesta Galanta.

Hlasovanie:

6 ZA

0 PROTI

0 ZDRŽAL SA

**Ing. Zoltán Kővágó v.r.  
predseda komisie**

Zapísal: Slavomír Javor v. r.